



ПАСПОРТ ДОРОЖНОЙ БЕЗОПАСНОСТИ



2022 год

СОГЛАСОВАНО:

УТВЕРЖДАЮ:

Заместитель главы администрации
по социальным вопросам

Заведующий МБДОУ № 31 «Одуванчик»

_____ Е. Ю. Сметанина

_____ Л. М. Бачинина

« _____ » _____ 2022 года

« _____ » _____ 2022 года

ПАСПОРТ ДОРОЖНОЙ БЕЗОПАСНОСТИ

МУНИЦИПАЛЬНОГО БЮДЖЕТНОГО ДОШКОЛЬНОГО ОБРАЗОВАТЕЛЬНОГО УЧРЕЖДЕНИЯ
«ДЕТСКИЙ САД № 31 «ОДУВАНЧИК»

СОГЛАСОВАНО:

Врио начальника ОГИБДД ОМВД России
по Режевскому району
капитан полиции

_____ Д. В. Седельник

« _____ » _____ 2022 года

2022 год

СОДЕРЖАНИЕ

№ п/п	Наименование раздела	Номер листа
1	Титульный лист	1
2	Лист согласования	2
3	Содержание	3
4	Общие данные	4 - 5
5	Пояснительная записка	
5.1	Характеристика территории и путей подхода к образовательному учреждению	6 - 7
6	Схемы, приведенные в паспорте дорожной безопасности образовательного учреждения	8
6.1	Условные обозначения	9
6.2	Схема района расположения образовательного учреждения	10
6.3	Схема организации дорожного движения в районе расположения	11
6.4	Схема маршрутов движения организованных групп воспитанников к местам проведения занятий вне образовательного учреждения	12
6.5	Карточки пешеходных переходов	13 - 16
6.6	Схема путей движения транспортных средств к местам погрузки-разгрузки и безопасных путей движения детей	17
7	Обеспечение безопасности перевозок детей специальным транспортным средством (автобусом)	
7.1	Общие данные	18 - 19
7.2	Схема маршрутов движения автобусов и безопасного расположения автобусных остановок	20
7.3	Карточки остановок общественного транспорта (автобусных)	21 - 22
8	Обеспечение безопасности при производстве дорожных ремонтно-строительных работ	23
9	Приложения	
9.1	Приложение № 1. Форма информационной карточки перевозок детей специальным транспортным средством (автобусом)	24

ОБЩИЕ ДАННЫЕ

Полное наименование образовательного учреждения:	Муниципальное бюджетное дошкольное образовательное учреждение «Детский сад № 31 «Одуванчик»	
Сокращенное наименование образовательного учреждения:	МБДОУ «Детский сад № 31 «Одуванчик»	
Юридический, фактический и почтовый адреса:	Россия, 623742, Свердловская область, Режевской район, село Глинское, улица Победы, дом 8	
Руководители образовательного учреждения:		
Заведующий	Бачина Людмила Михайловна	8-34364-5-32-43
Старший воспитатель	Чайникова Ксения Александровна	8-34364-5-32-43
Ответственный работник за мероприятия по профилактике детского травматизма:		
Инструктор по физической культуре	Шаманаева Татьяна Васильевна	8-34364-5-32-43
Ответственный работник муниципального органа управления:		
Муниципальное казенное учреждение "Центр сопровождения учреждений, подведомственных Управлению образования Администрации Режевского городского округа":		
Специалист по охране труда	Сотникова Анастасия Владимировна	8 (34364) 3-25-33 (доб. 31)
Ответственные работники Государственной инспекции безопасности дорожного движения:		
Старший государственный инспектор надзора за дорожным движением ОМВД России по Режевскому району старший лейтенант полиции	Балакин Максим Валерьевич	8 982-626-70-31
Инспектор по пропаганде БДД ОГИБДД ОМВД России по Режевскому району капитан полиции	Бобкова Светлана Сергеевна	8 (34364) 3-50-79 8 908-904-68-00
Руководитель или ответственный работник дорожно-эксплуатационной организации, осуществляющей содержание улично-дорожной сети и содержание технических средств организации дорожного движения:		
Директор Муниципального казенного учреждения «Управление городским хозяйством»:	Вавилов Андрей Валерьевич	8 (34364) 3-27-56

Территории Режевского городского округа, закреплённые за учреждением образования:	- село Глинское, деревня Ощепково, деревня Чепчугово
Количество воспитанников:	83 человека.
Наличие уголка БДД:	в наличии в приёмной, на общем стенде, в холле 2-го этажа;
Наличие класса по БДД:	отсутствует;
Наличие автогородка (площадки) по БДД:	отсутствует.
Наличие автобуса:	отсутствует.
Время пребывания воспитанников в образовательном учреждении:	- будние дни - 07:30 – 18:00; - выходные и праздничные дни – нет.
Единый номер экстренных оперативных службы:	112
54 Пожарно-спасательный отряд федеральной противопожарной службы Государственной противопожарной службы Главного управления МЧС России по Свердловской области 223 пожарно-спасательная часть	01, 8 (34364) 3-53-01
Отдел Министерства внутренних дел по Режевскому району	02, 8 (34364) 3-23-61
Управление Федеральной службы безопасности России по Свердловской области	8 (343) 358-82-92
Отделение скорой медицинской помощи ГАУЗ «Режевская ЦРБ»	03, 103, 8 (34364) 3-83-87
Филиал ФБУЗ «Центр гигиены и эпидемиологии в Свердловской области в г. Алапаевск, Алапаевском, Артемовском и Режевском районах»	8 (34364) 3-11-09
Единая диспетчерская служба (ЕДДС) Режевского городского округа	112, 8 (34364) 3-52-65
ОАО «ГАЗЭКС»	04, 8 (34364) 3-14-33
ОАО «Режевские электрические сети»	8 (34364) 3-32-22

ХАРАКТЕРИСТИКА ТЕРРИТОРИИ И ПУТЕЙ ПОДХОДА

Место расположения МБДОУ «Детский сад № 31 «Одуванчик»:

территория, расположенная между ул. Космонавтов, ул. Победы и проездом между территорией МБОУ СОШ № 23 и спортивным комплексом.

Наличие ограждения территории МБДОУ «Детский сад № 31 «Одуванчик»:

в наличии частично, состояние аварийное.

Наличие, оборудование и состояние въездных ворот, калиток:

калитка (со стороны ул. Победы):

в наличии; удовлетворительное;

ворота (со стороны ул. Победы):

в наличии; удовлетворительное;

запирающие устройства:

в наличии; удовлетворительное;

система контроля и управления доступом:

в наличии, автономная, удовлетворительное;

дорожный знак 3.2:

в наличии; удовлетворительное.

ворота (со стороны дома № 4):

в наличии; удовлетворительное;

запирающие устройства:

в наличии; удовлетворительное;

система контроля и управления доступом:

отсутствует, не требуется;

дорожный знак 3.2:

в наличии; требуется переустановить справа.

ворота (со стороны проезда к домам № 6, 7):

в наличии; удовлетворительное;

запирающие устройства:

в наличии; удовлетворительное;

система контроля и управления доступом:

отсутствует, не требуется

дорожный знак 3.2:

отсутствует, требуется установить.

Виды и состояние дорожного покрытия входов и въездов на территорию, проездов и проходов к хозяйственным постройкам и площадкам сбора мусора:

покрытие из асфальтобетона и (или) щебня; состояние удовлетворительное.

Наличие и состояние парковок (парковочных мест), в непосредственной близости от места размещения МБДОУ «Детский сад № 31 «Одуванчик»:

- в наличии по ул. Победы на площадке перед Домом Культуры с. Глинское, асфальтобетон, состояние удовлетворительное.

Наличие и состояние автобусных остановок, в непосредственной близости от места размещения МБДОУ «Детский сад № 31 «Одуванчик»:

в наличии на региональной автомобильной дороге «г. Реж – с. Арамашка» остановки автобусов, осуществляющих перевозки по регулярным пригородным маршрутам:

- с. Глинское (ул. Космонавтов), автобусные остановки «Глинское»;

состояние остановок неудовлетворительное, расположение и обустройство не соответствует нормативным требованиям.

Наличие и виды пешеходных переходов в районе расположения МБДОУ «Детский сад № 31 «Одуванчик»:

нерегулируемые наземные:

- с. Глинское, через автомобильную дорогу «г. Реж – с. Арамашка» (ул. Космонавтов), в районе дома № 6, установлен, состояние удовлетворительное;

ХАРАКТЕРИСТИКА ТЕРРИТОРИИ И ПУТЕЙ ПОДХОДА

Наличие и виды пешеходных переходов в районе расположения МБДОУ «Детский сад № 31 «Одуванчик»:

Наличие и состояние тротуаров и пешеходных дорожек на подходах к МБДОУ «Детский сад № 31 «Одуванчик»:

Наличие и состояние наружного освещения проезжей части, на подходах к МБДОУ «Детский сад № 31 «Одуванчик»:

нерегулируемые наземные:

- с. Глинское, через ул. Победы, на пересечении с ул. Космонавтов, требуется установить;
- с. Глинское, через ул. Победы, в районе дома № 3, требуется установить;
- с. Глинское, через ул. Победы, в районе дома № 5, установлен, удовлетворительное.

- ул. Космонавтов, чётная сторона на участке от дома № 2 до ул. Почтовая;

- ул. Победы, чётная сторона на участке от ул. Космонавтов до дома № 4;

- ул. Победы, нечётная сторона на участке от дома № 3 до дома № 17;

- ул. Космонавтов, на участке от ул. Садовая до проезда между территорией школы и спорткомплексом;

- требуется обустроить подходы к автобусным остановкам и пешеходным переходам;

- участки тротуаров и пешеходных дорожек, предлагаемых к устройству отражены на схемах настоящего паспорта.

- в наличии, удовлетворительное.

ПОЯСНИТЕЛЬНАЯ ЗАПИСКА К СХЕМАМ, ПРИВЕДЁННЫМ В ПАСПОРТЕ ДОРОЖНОЙ БЕЗОПАСНОСТИ

В настоящем паспорте приведены следующие схемы:

1. Схема района расположения МБДОУ «Детский сад № 31 «Одуванчик», путей движения транспортных средств и воспитанников, приведена на листе 31.

На схеме указан район расположения образовательного учреждения, наиболее частые пути движения воспитанников от дома, отдаленных остановок маршрутных транспортных средств к образовательному учреждению и обратно, пути движения транспортных средств, пешеходные переходы.

2. Схема организации дорожного движения в районе расположения МБДОУ «Детский сад № 31 «Одуванчик» приведена на листе 11.

На схеме указаны существующие средства организации дорожного движения. На схеме приведены существующие технические средства организации дорожного движения и технические средства организации дорожного движения, предусмотренные утвержденными проектами организации дорожного движения, а также места расположения остановок маршрутных транспортных средств.

3. Схема маршрутов движения организованных групп воспитанников МБДОУ «Детский сад № 31 «Одуванчик» к местам проведения занятий вне образовательного учреждения приведена на листе 12. На ней отражены наиболее безопасные маршруты движения организованных групп воспитанников к Дому Культуры с. Глинское, Спортивному комплексу с. Глинское и детской игровой площадке.

4. На листах 13, 14, 15, 16 приведены карточки пешеходных переходов, расположенных в непосредственной близости от образовательного учреждения и на подходах к ним.

Карточки содержат информацию о месте расположения перехода, его типе, оснащении и состоянии технических средств организации дорожного движения, наличии и состоянии подходов к нему.

5. Схема движения транспортных средств к местам разгрузки (погрузки) и рекомендуемые безопасные пути передвижения детей по территории образовательного учреждения приведена на листе 17.

На схеме указаны пути движения транспортных средств по территории образовательного учреждения, в том числе места погрузки (разгрузки), а также безопасные маршруты движения воспитанников, во время проведения погрузочно-разгрузочных работ и движения транспорта.

6. Схема маршрутов движения автобусов и безопасного расположения автобусных остановок в районе МБДОУ «Детский сад № 31 «Одуванчик» приведена на листе 20.

























На схеме указаны пути движения автобусов регулярных и специальных маршрутов, остановки общественного транспорта и подходы от них к образовательному учреждению и обратно.

7. На листах 21, 22 приведены карточки остановок общественного транспорта (автобусных), расположенных в непосредственной близости от образовательного учреждения.

8. Схема путей движения транспортных средств и воспитанников при проведении дорожных ремонтно-строительных работ вблизи образовательной организации в настоящем паспорте не приводится.

Такие схемы разрабатываются подрядной организацией для каждого случая проведения определенного вида работ согласно нормативным документам действующим в сфере организации и безопасности дорожного движения.

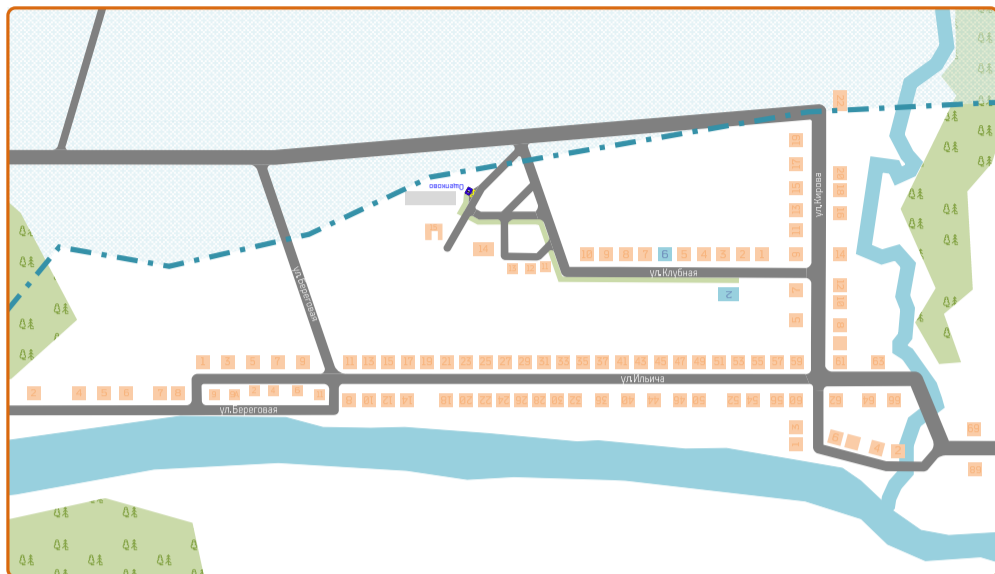
УСЛОВНЫЕ ОБОЗНАЧЕНИЯ

-  - здание образовательного учреждения;
-  - другие учреждения образования;
-  - другие общественные учреждения (культуры, спорта, торговли и пр.);
-  - жилая застройка;
-  - промышленные, складские или коммунальные объекты, хозяйственные и пр.;
-  - границы земельного участка, закрепленного за образовательным учреждением;
-  - территории*, закрепленные за образовательным учреждением;
-  - «зелёные» зоны, лесные массивы;
-  - спортивные сооружения (стадион, теннисная или хоккейная площадка и пр.);
-  - ограждение территории образовательного учреждения, калитки, ворота;
-  - проезжая часть улиц, дорог, проездов, парковки, площади и пр.;
-  - существующие тротуары, пешеходные дорожки и т.п.;
-  - предлагаемые к устройству тротуары, пешеходные дорожки и т.п.;
-  - остановки общественного транспорта;
-  - название остановок общественного транспорта;
-  - наземный пешеходный переход;
-  - основные пути движения транспортных средств;
-  - основные пути движения пешеходов;
-  - опасные зоны (на пересечениях путей движения пешеходов и транспортных средств)
-  - дорожные знаки;
-  - дорожная горизонтальная разметка;
-  - светофор типа Т.7;
-  - светофоры (транспортные типа Т.1-Т.3 пешеходные типа П.1 или П.2);
-  - дорожное ограждение пешеходное;
-  - дорожное ограждение барьерное одностороннее;
-  - искусственная неровность;
-  - дорожная вертикальная разметка для горизонтальных элементов;
-  - наружное освещение;
-  - пути движения транспортных средств, занятых на доставке грузов, вывозе ТКО и пр.;
-  - зона проведения погрузочно-разгрузочных работ;
-  - места погрузки-разгрузки (площадка сбора ТКО и пищеблок);
-  - пути движения специальных транспортных средств (автобусов) по регулярным маршрутам;
-  - пути движения специальных транспортных средств (автобусов) при организованной перевозке учащихся;
-  - пути движения специальных транспортных средств (автобусов) по школьным маршрутам.


СХЕМА

РАЙОНА РАСПОЛОЖЕНИЯ ОБРАЗОВАТЕЛЬНОГО УЧРЕЖДЕНИЯ И ЗАКРЕПЛЕНИЯ ТЕРРИТОРИЙ РЕЖЕВСКОГО ГОРОДСКОГО ОКРУГА ЗА МБДОУ «ДЕТСКИЙ САД № 31 «ОДУВАНЧИК»

ДЕРЕВНЯ ОЩЕПКОВО



ДЕРЕВНЯ ЧЕПЧУГОВО



ПОЯСНИТЕЛЬНАЯ ЗАПИСКА

1. Территории Режевского городского округа, закрепленные за МБДОУ «Детский сад № 31 «Одуванчик», определены постановлением администрации Режевского городского округа № 2140 от 23.10.2014 года:

- село Глинское;
- деревня Ощепково;
- деревня Чепчугово.

2. Движение учащихся по маршруту «дом - школа - дом» осуществляется по тротуарам и (или) краям проезжих частей при их отсутствии.

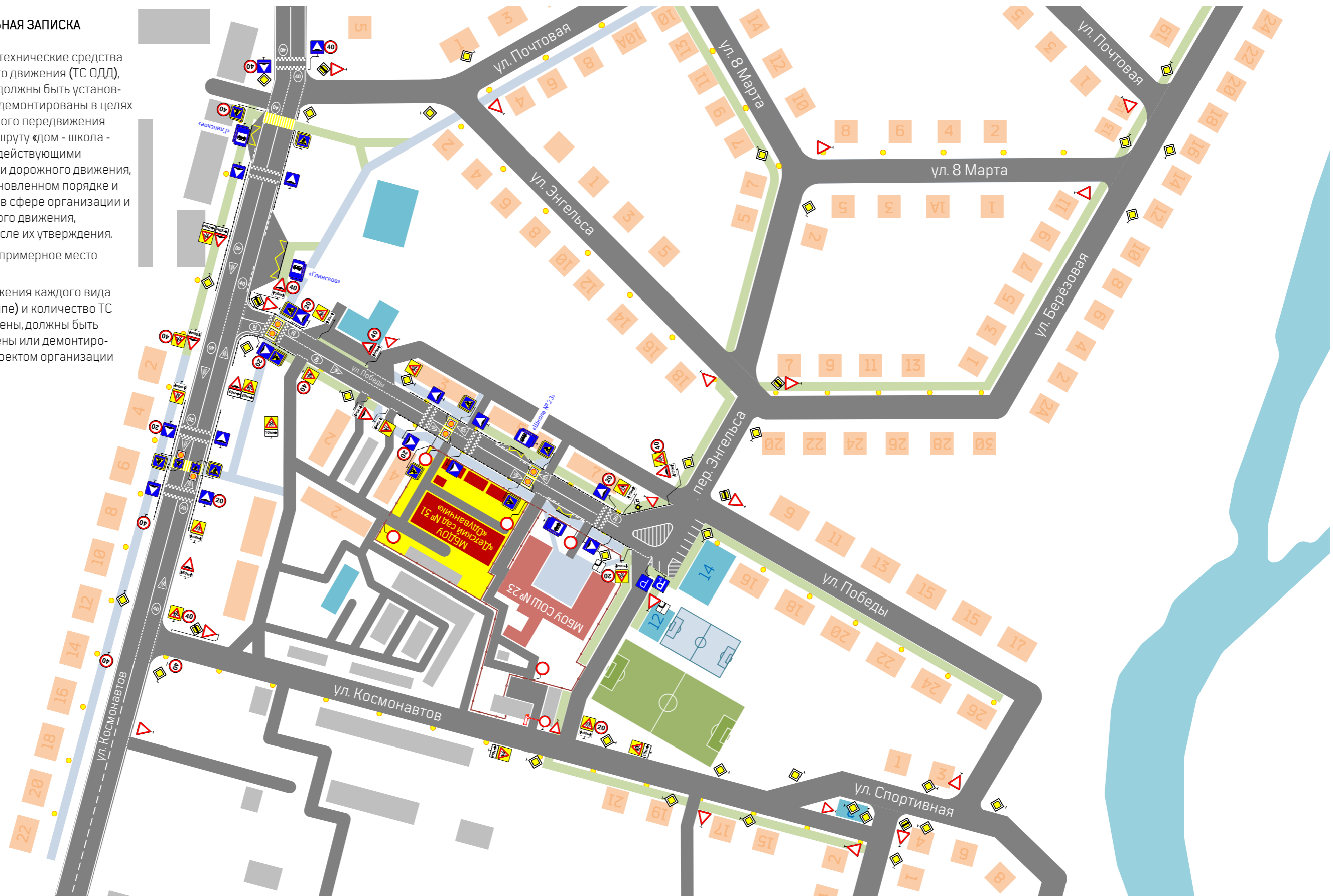
СХЕМА ОРГАНИЗАЦИИ ДОРОЖНОГО ДВИЖЕНИЯ В РАЙОНЕ РАСПОЛОЖЕНИЯ МБДОУ «ДЕТСКИЙ САД № 31 «ОДУВАНЧИК»

ПОЯСНИТЕЛЬНАЯ ЗАПИСКА

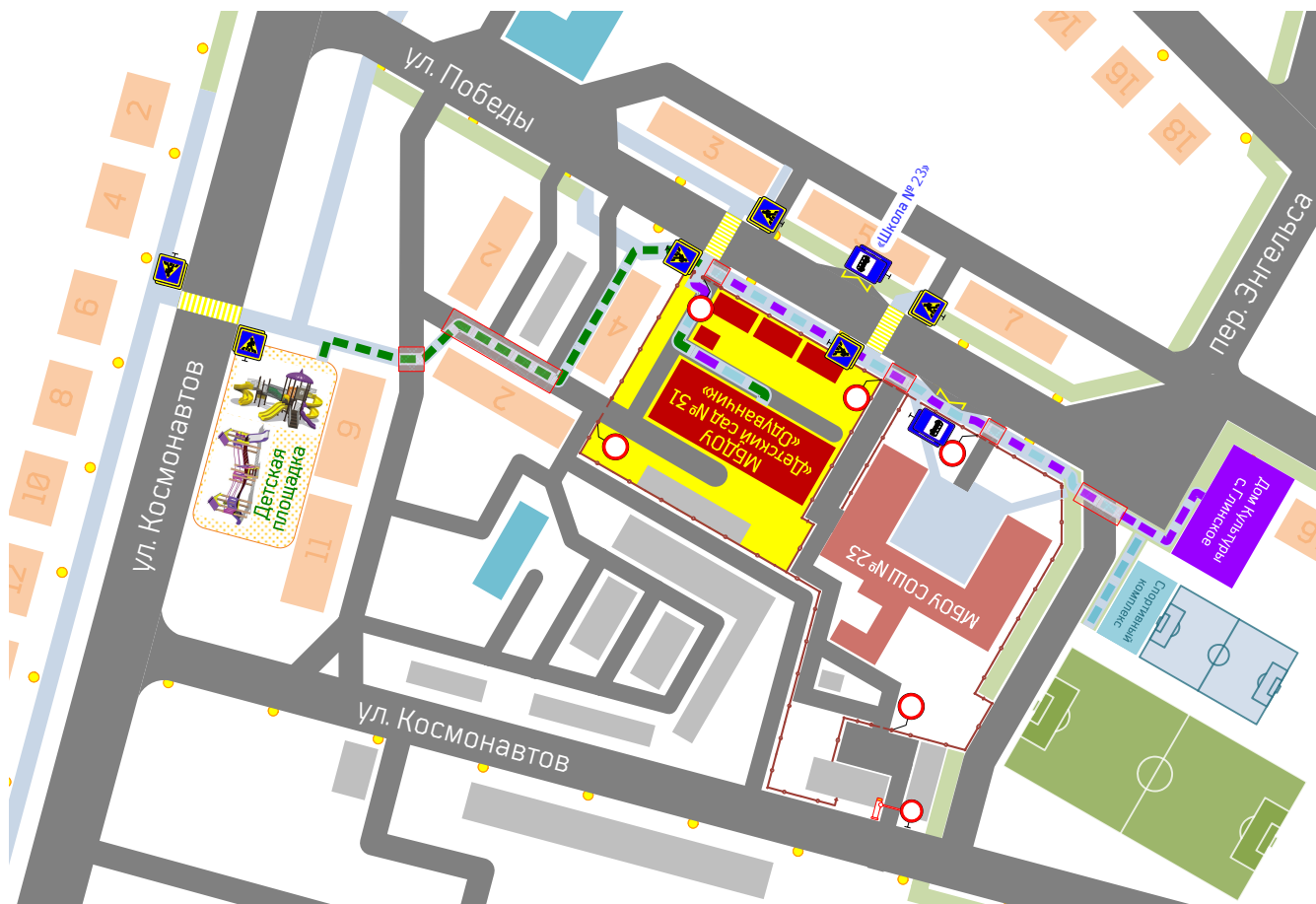
1. На схеме приведены технические средства организации дорожного движения (ТС ОДД), которые установлены, должны быть установлены, перенесены или демонтированы в целях обеспечения безопасного передвижения воспитанников по маршруту «дом - школа - дом», в соответствии с действующими проектами организации дорожного движения, утверждёнными в установленном порядке и нормативными актами в сфере организации и безопасности дорожного движения, вступившими в силу после их утверждения.

2. На схеме приведено примерное место расположения ТС ОДД.




Точное место расположения каждого вида (единичного или в группе) и количество ТС ОДД, которые установлены, должны быть установлены, перенесены или демонтированы, определяется проектом организации дорожного движения.



**СХЕМА
МАРШРУТОВ ДВИЖЕНИЯ ОРГАНИЗОВАННЫХ ГРУПП ВОСПИТАННИКОВ
МБДОУ «ДЕТСКИЙ САД № 31 «ОДУВАНЧИК»
ПРИ ПРОВЕДЕНИИ ЗАНЯТИЙ ВНЕ ОБРАЗОВАТЕЛЬНОГО УЧРЕЖДЕНИЯ**



МАРШРУТЫ ДВИЖЕНИЯ ОРГАНИЗОВАННЫХ ГРУПП ВОСПИТАННИКОВ:

-  - маршрут № 1 – МБДОУ «Детский сад № 31 «Одуванчик», ул. Победы, 8 – Дом Культуры с. Глинское МБУ «Центральная сельская клубная система», ул. Победы, 14;
-  - маршрут № 2 - МБДОУ «Детский сад № 31 «Одуванчик», ул. Победы, 8 – Спортивный комплекс села Глинское, ул. Победы, 12;
-  - маршрут № 3 - МБДОУ «Детский сад № 31 «Одуванчик», ул. Победы, 8 – детская игровая площадка в районе жилых домов ул. Космонавтов, № 9, 11;

ПОЯСНИТЕЛЬНАЯ ЗАПИСКА

1. Маршруты движения № 1, 2 организованных групп воспитанников к местам проведения занятий вне территории МБДОУ «Детский сад № 31 «Одуванчик» (ул. Победы, 8) начинаются от входных дверей в здание учреждения и проходят по тротуарам учреждения и тротуару ул. Победы до входных дверей в здание учреждения в котором проводятся дополнительные занятия.

Маршрут движения № 3 – проходит по тротуарам и внутриквартальным проездам до входа на детскую площадку.

2. Пересечение проезжих частей улиц и дорог с интенсивным движением транспортных средств осуществляется по наземным нерегулируемым пешеходным переходам, оборудованным согласно нормативным требованиям.

Пересечение проезжих частей проездов, въездов, площадок и парковок осуществляется по траектории, совпадающей с воображаемой линией продолжения тротуаров, преимущественно под прямым углом к пересекаемой проезжей части.

**КАРТОЧКА № 1
НАЗЕМНОГО ПЕШЕХОДНОГО ПЕРЕХОДА**

Место (зона) расположения пешеходного перехода:	с. Глинское, через ул. Победы, в районе дома № 5;
Тип пешеходного перехода (регулируемый / нерегулируемый):	существующий, наземный, нерегулируемый;
Наличие и состояние технических средств организации дорожного движения на пешеходном переходе и подходах к нему:	
дорожные знаки 5.19.1, 5.19.2	установлены, удовлетворительное;
искусственные неровности:	установлены, удовлетворительное, требуется уточнить;
дорожные знаки 5.20:	установлены, удовлетворительное;
дорожные знаки 3.24 «20»:	установлены, требуется уточнить;
дорожные знаки 1.23 (повторные), с табличкой 8.2.1:	установлены, требуется уточнить;
дорожные знаки 1.17 с табличкой 8.2.1:	отсутствуют, требуется установить;
дорожные знаки 1.23 (основные):	отсутствуют, требуется установить;
пешеходное ограждение ограничивающее перильного типа:	установлено, удовлетворительное
светофоры типа П.1:	отсутствуют, не требуется;
светофоры типа Т.7:	установлены, удовлетворительное;
горизонтальная дорожная разметка:	
линия 1.1, материал:	сезонное нанесение, краска;
линии 1.14.1 на «желтом фоне», материал:	сезонное нанесение, краска;
линии 1.25, материал:	сезонное нанесение, краска;
символы 1.24.1, материал:	сезонное нанесение, краска;
символы 1.24.2, материал:	сезонное нанесение, краска;
Наличие и состояние подходов к пешеходному переходу, материал покрытия:	установлены, удовлетворительное;
Наличие и состояние наружного освещения пешеходного перехода:	установлено, удовлетворительное;
Другие (дополнительные) средства организации дорожного движения:	отсутствуют, не требуется.

**КАРТОЧКА № 2
НАЗЕМНОГО ПЕШЕХОДНОГО ПЕРЕХОДА**

Место (зона) расположения пешеходного перехода:	с. Глинское, через ул. Победы, в районе дома № 7;
Тип пешеходного перехода (регулируемый / нерегулируемый):	проектируемый, наземный, нерегулируемый;
Наличие и состояние технических средств организации дорожного движения на пешеходном переходе и подходах к нему:	
дорожные знаки 5.19.1, 5.19.2	отсутствуют, требуется установить;
искусственные неровности:	отсутствуют, требуется установить;
дорожные знаки 5.20:	отсутствуют, требуется установить;
дорожные знаки 3.24 «20»:	отсутствуют, требуется установить;
дорожные знаки 1.23 (повторные), с табличкой 8.2.1:	отсутствуют, требуется установить;
дорожные знаки 1.17 с табличкой 8.2.1:	отсутствуют, требуется установить;
дорожные знаки 1.23 (основные):	отсутствуют, требуется установить;
пешеходное ограждение ограничивающее перильного типа:	установлено, удовлетворительное
светофоры типа П.1:	отсутствуют, не требуется;
светофоры типа Т.7:	отсутствуют, требуется установить;
горизонтальная дорожная разметка:	
линия 1.1, материал:	сезонное нанесение, краска;
линии 1.14.1 на «желтом фоне», материал:	сезонное нанесение, краска;
линии 1.25, материал:	сезонное нанесение, краска;
символы 1.24.1, материал:	сезонное нанесение, краска;
символы 1.24.2, материал:	сезонное нанесение, краска;
Наличие и состояние подходов к пешеходному переходу, материал покрытия:	установлены, удовлетворительное;
Наличие и состояние наружного освещения пешеходного перехода:	установлено, удовлетворительное;
Другие (дополнительные) средства организации дорожного движения:	отсутствуют, не требуется.

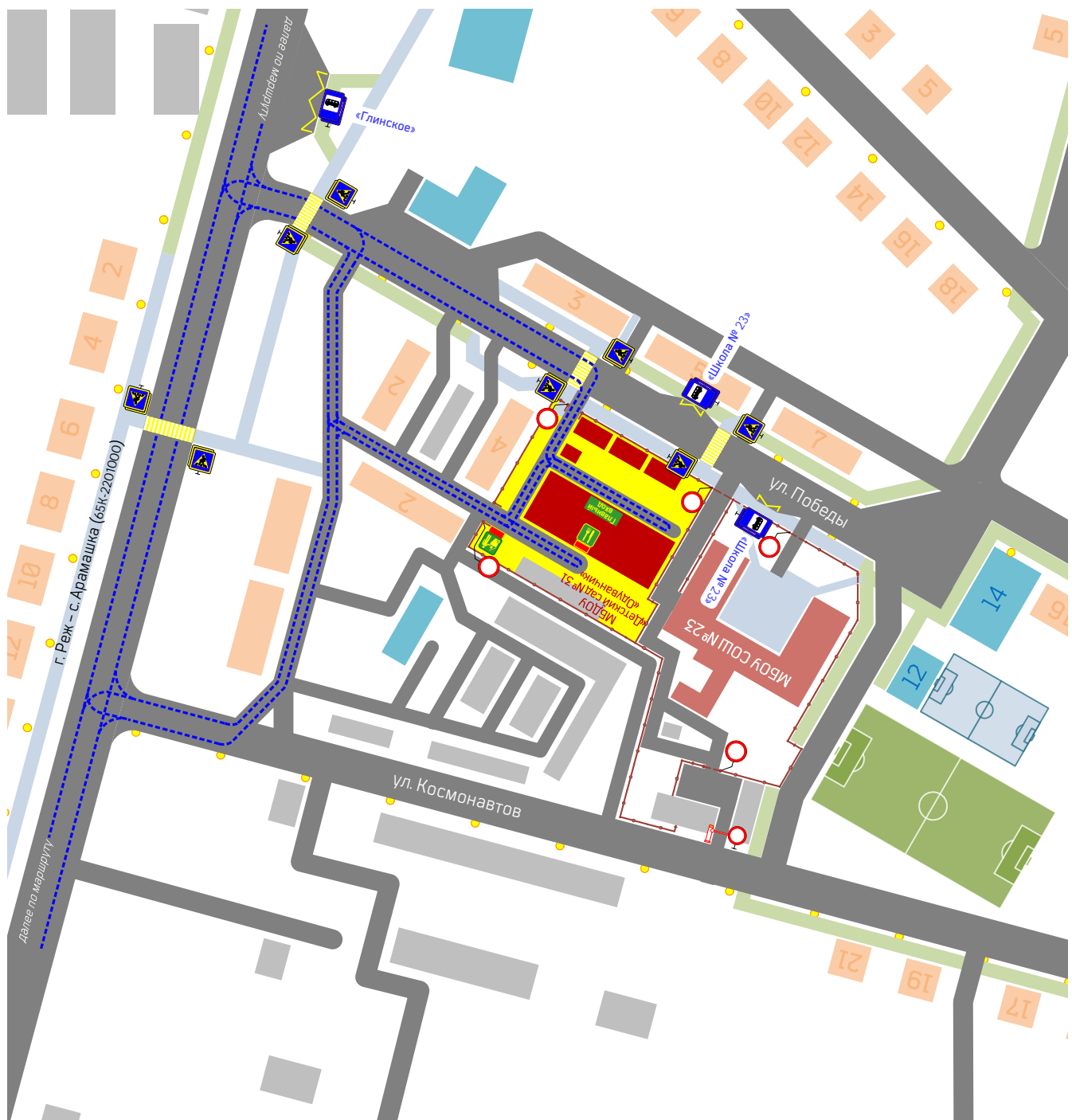
**КАРТОЧКА № 3
НАЗЕМНОГО ПЕШЕХОДНОГО ПЕРЕХОДА**

Место (зона) расположения пешеходного перехода:	с. Глинское, через ул. Победы, на пересечении с ул. Космонавтов;
Тип пешеходного перехода (регулируемый / нерегулируемый):	проектируемый, наземный, нерегулируемый;
Наличие и состояние технических средств организации дорожного движения на пешеходном переходе и подходах к нему:	
дорожные знаки 5.19.1, 5.19.2	отсутствуют, требуется установить;
искусственные неровности:	отсутствуют, требуется установить;
дорожные знаки 5.20:	отсутствуют, требуется установить;
дорожные знаки 3.24 «20»:	отсутствуют, требуется установить;
дорожные знаки 1.23 (повторные), с табличкой 8.2.1:	отсутствуют, требуется установить;
дорожные знаки 1.17 с табличкой 8.2.1:	отсутствуют, требуется установить;
дорожные знаки 1.23 (основные):	отсутствуют, требуется установить;
пешеходное ограждение ограничивающее перильного типа:	установлено, удовлетворительное
светофоры типа П.1:	отсутствуют, не требуется;
светофоры типа Т.7:	отсутствуют, требуется установить;
горизонтальная дорожная разметка:	
линия 1.1, материал:	сезонное нанесение, краска;
линии 1.14.1 на «желтом фоне», материал:	сезонное нанесение, краска;
линии 1.25, материал:	сезонное нанесение, краска;
символы 1.24.1, материал:	сезонное нанесение, краска;
символы 1.24.2, материал:	сезонное нанесение, краска;
Наличие и состояние подходов к пешеходному переходу, материал покрытия:	установлены, удовлетворительное;
Наличие и состояние наружного освещения пешеходного перехода:	установлено, удовлетворительное;
Другие (дополнительные) средства организации дорожного движения:	отсутствуют, не требуется.

**КАРТОЧКА № 4
НАЗЕМНОГО ПЕШЕХОДНОГО ПЕРЕХОДА**

Место (зона) расположения пешеходного перехода:	д. Голендухино, через ул. Октябрьская, в районе здания № 24;
Тип пешеходного перехода (регулируемый / нерегулируемый):	существующий, наземный, нерегулируемый;
Наличие и состояние технических средств организации дорожного движения на пешеходном переходе и подходах к нему:	
дорожные знаки 5.19.1, 5.19.2	установлены, удовлетворительное;
искусственные неровности:	установлены, удовлетворительное, требуется уточнить;
дорожные знаки 5.20:	установлены, удовлетворительное;
дорожные знаки 3.24 «20»:	отсутствуют, требуется установить;
дорожные знаки 1.23 (повторные), с табличкой 8.2.1:	установлены, требуется уточнить;
дорожные знаки 1.17 с табличкой 8.2.1:	установлены частично, требуется уточнить;
дорожные знаки 1.23 (основные):	установлены, требуется уточнить;
пешеходное ограждение ограничивающее перильного типа:	установлено, требуется уточнить;
светофоры типа П.1:	отсутствуют, не требуется;
светофоры типа Т.7:	установлены частично, требуется дополнить;
горизонтальная дорожная разметка:	
линия 1.1, материал:	сезонное нанесение, краска;
линии 1.14.1 на «желтом фоне», материал:	сезонное нанесение, краска;
линии 1.25, материал:	сезонное нанесение, краска;
символы 1.24.1, материал:	сезонное нанесение, краска;
символы 1.24.2, материал:	сезонное нанесение, краска;
Наличие и состояние подходов к пешеходному переходу, материал покрытия:	установлены, удовлетворительное;
Наличие и состояние наружного освещения пешеходного перехода:	установлено, удовлетворительное;
Другие (дополнительные) средства организации дорожного движения:	отсутствуют, не требуется.

**СХЕМА
ПУТИ ДВИЖЕНИЯ ТРАНСПОРТНЫХ СРЕДСТВ К МЕСТАМ ПОГРУЗКИ-РАЗГРУЗКИ
И РЕКОМЕНДУЕМЫЕ БЕЗОПАСНЫЕ ПУТИ ДВИЖЕНИЯ ДЕТЕЙ
ПО ТЕРРИТОРИИ МБДОУ «ДЕТСКИЙ САД № 31 «ОДУВАНЧИК»**



ПОЯСНИТЕЛЬНАЯ ЗАПИСКА

1. Доставка грузов к МБДОУ «Детский сад № 31 «Одуванчик» осуществляется со стороны ул. Победы и внутриквартального проезда.
2. Погрузка-разгрузка продуктов питания, материалов, оборудования и твёрдых коммунальных отходов осуществляется во внутреннем дворе образовательного учреждения.
3. При движении транспортных средств по территории МБДОУ «Детский сад № 31 «Одуванчик», следует исключить пересечение путей движения транспортных средств и воспитанников, а так же нахождение воспитанников в зоне проведения погрузочно-разгрузочных работ.

ОБЕСПЕЧЕНИЕ БЕЗОПАСНОСТИ ПЕРЕВОЗОК ДЕТЕЙ СПЕЦИАЛЬНЫМ ТРАНСПОРТНЫМ СРЕДСТВОМ (АВТОБУСОМ)

ОБЩИЕ СВЕДЕНИЯ

(заполняется при наличии собственного автобуса в образовательном учреждении)

Марка: _____

Модель: _____

Государственный регистрационный знак: _____

Год выпуска: _____

Количество мест в автобусе: _____

Соответствие конструкции требованиям, предъявляемым к школьным автобусам:

1. СВЕДЕНИЯ О ВОДИТЕЛЕ (ЯХ) АВТОБУСА (СОВ)

Фамилия, Имя, Отчество	Дата принятия на работу	Стаж вождения ТС категории «D»	Дата предстоящего медицинского осмотра	Период проведения стажировки	Сроки повышения квалификации	Допущенные нарушения ПДД

2. ОРГАНИЗАЦИОННО-ТЕХНИЧЕСКОЕ ОБЕСПЕЧЕНИЕ

Лицо, ответственное за обеспечение безопасности дорожного движения

Фамилия, Имя, Отчество: _____

Должность: _____

Дата назначения: _____

Дата переаттестации: _____

Организация проведения предрейсового медицинского осмотра водителя (ей)

Предрейсовый медицинский осмотр водителей осуществляет: _____

_____ на основании: _____

действительного до: _____

Организация проведения предрейсового технического осмотра транспортного средства

Предрейсовый технический осмотр транспортного средства
осуществляет: _____

на основании: _____

действительного до: _____

Дата очередного технического осмотра: _____

Место стоянки автобуса в нерабочее время: _____

меры, исключающие несанкционированное использование: _____

3. СВЕДЕНИЯ О ВЛАДЕЛЬЦЕ АВТОБУСА

Юридический адрес владельца: _____

Юридический адрес владельца: _____

Фактический адрес владельца: _____

Телефон ответственного лица: _____

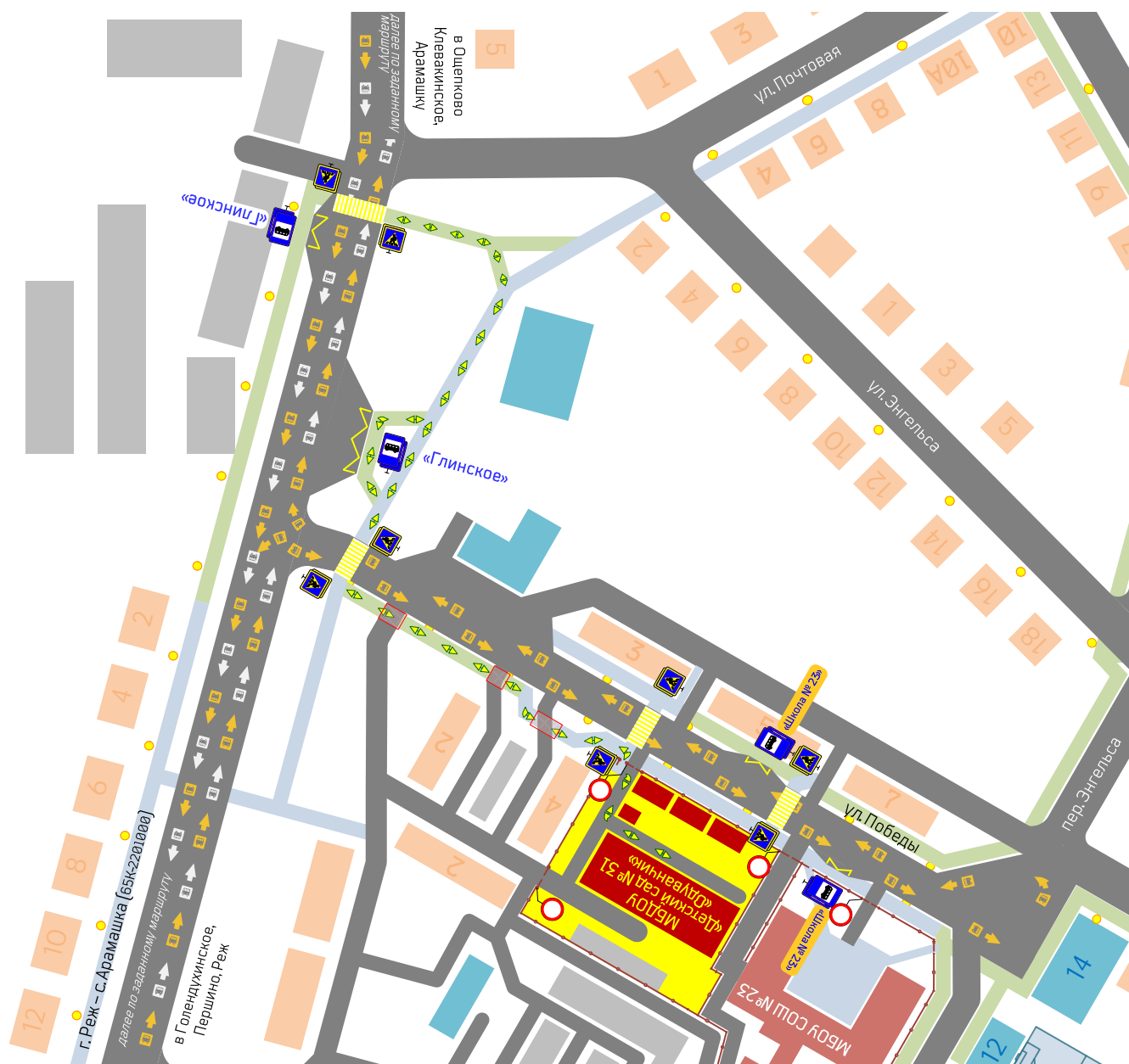
**4. СВЕДЕНИЯ ОБ ОРГАНИЗАЦИЯХ, ОСУЩЕСТВЛЯЮЩИХ ПЕРЕВОЗКУ ДЕТЕЙ
СПЕЦИАЛЬНЫМ ТРАНСПОРТНЫМ СРЕДСТВОМ (АВТОБУСОМ)**

(заполняется при отсутствии собственного автобуса в образовательном учреждении)

При перевозке детей специальным транспортным средством (автобусом) сторонней организацией оформляется пакет документов в соответствии с действующим законодательством и иными нормативными актами и заполняется информационная карточка по форме, указанной в Приложении 1. Заполненная карточка храниться в «Паспорте дорожной безопасности».

СХЕМА

МАРШРУТОВ ДВИЖЕНИЯ АВТОБУСОВ И БЕЗОПАСНОГО РАСПОЛОЖЕНИЯ АВТОБУСНЫХ ОСТАНОВОК В РАЙОНЕ МБДОУ «ДЕТСКИЙ САД № 31 «ОДУВАНЧИК»



ПОЯСНИТЕЛЬНАЯ ЗАПИСКА

1. Ближайшие к МБДОУ «Детский сад № 31 «Одуванчик» автобусные остановки «Глинское» на регулярных пригородных маршрутах расположены на автомобильной дороге «г. Реж – с. Арамашка» (ул. Космонавтов).
2. Движение воспитанников от автобусных остановок «Глинское» осуществляется по тротуарам ул. Космонавтов и ул. Победы, по нерегулируемым пешеходным переходам до входной калитки образовательного учреждения.
3. В непосредственной близости от МБДОУ «Детский сад № 31 «Одуванчик» расположены остановки школьного автобуса (проектируемые) «Школа № 23», которые могут быть использованы для перевозки воспитанников для проведения занятий за пределами с. Глинское.
4. Подходы к остановкам школьного автобуса осуществляются по тротуарам ул. Победы и нерегулируемым пешеходным переходам через неё.

КАРТОЧКА № 1
ОСТАНОВКИ ОБЩЕСТВЕННОГО ТРАНСПОРТА (АВТОБУСНОЙ)

Место (зона) расположения остановки общественного транспорта (автобусной)	ул. Космонавтов, нечётная сторона, на пересечении с ул. Победы;
Название автобусной остановки общественного транспорта (автобусной)	Остановка «Глинское»;
Номера маршрутов общественного транспорта (автобусных)	103, 104, 108, 516 б, 517
Элементы автобусной остановки (наличие, потребность, состояние, соответствие нормативным требованиям):	
разделительная полоса:	отсутствует, не требуется;
переходно-скоростная полоса:	отсутствует, не требуется;
участок въезда:	отсутствует, требуется установить;
остановочная площадка:	отсутствует, требуется установить;
участок выезда:	отсутствует, требуется установить;
посадочная площадка:	отсутствует, требуется установить;
площадка ожидания:	отсутствует, не требуется;
автопавильон:	существует, удовлетворительное;
тротуары (пешеходные дорожки):	существуют, неудовлетворительное;
пешеходный переход (способ пересечения, наличие регулирования, место размещения):	отсутствует, требуется установить;
искусственное наружное освещение	существует, требуется установить дополнительно;
туалет:	отсутствует, не требуется;
скамья:	отсутствует, требуется установить;
урна:	отсутствует, требуется установить;
технические средства организации дорожного движения:	технические средства организации дорожного движения;
- дорожные знаки 5.16:	отсутствует, требуется установить;
горизонтальная дорожная разметка:	
1.11 (для участка въезда):	сезонное нанесение;
1.1 (для остановочной площадки):	сезонное нанесение;
1.17 (для остановочной площадки):	сезонное нанесение;
1.11 (для участка выезда):	сезонное нанесение;
вертикальная дорожная разметка для горизонтальных элементов:	
2.7 (для посадочной площадки):	сезонное нанесение;
дорожное ограждение барьерное:	отсутствует, не требуется;
дорожное ограждение пешеходное (перильного типа):	отсутствует, требуется установить
Прочие недостатки, нарушения (отступления) нормативных требований:	требуется привести в соответствие нормативным требованиям.

КАРТОЧКА № 2
ОСТАНОВКИ ОБЩЕСТВЕННОГО ТРАНСПОРТА (АВТОБУСНОЙ)

Место (зона) расположения остановки общественного транспорта (автобусной)	ул. Космонавтов, нечётная сторона, на пересечении с ул. Почтовая;
Название автобусной остановки общественного транспорта (автобусной)	Остановка «Глинское»;
Номера маршрутов общественного транспорта (автобусных)	103, 104, 108, 516 б, 517
Элементы автобусной остановки (наличие, потребность, состояние, соответствие нормативным требованиям):	
разделительная полоса:	отсутствует, не требуется;
переходно-скоростная полоса:	отсутствует, не требуется;
участок въезда:	отсутствует, требуется установить;
остановочная площадка:	отсутствует, требуется установить;
участок выезда:	отсутствует, требуется установить;
посадочная площадка:	существует, неудовлетворительное;
площадка ожидания:	отсутствует, не требуется;
автопавильон:	существует, удовлетворительное;
тротуары (пешеходные дорожки):	существуют, неудовлетворительное;
пешеходный переход (способ пересечения, наличие регулирования, место размещения):	отсутствует, требуется установить;
искусственное наружное освещение	существует, требуется установить дополнительно;
туалет:	отсутствует, не требуется;
скамья:	отсутствует, требуется установить;
урна:	отсутствует, требуется установить;
технические средства организации дорожного движения:	технические средства организации дорожного движения;
- дорожные знаки 5.16:	существует, удовлетворительное;
горизонтальная дорожная разметка:	
1.11 (для участка въезда):	сезонное нанесение;
1.1 (для остановочной площадки):	сезонное нанесение;
1.17 (для остановочной площадки):	сезонное нанесение;
1.11 (для участка выезда):	сезонное нанесение;
вертикальная дорожная разметка для горизонтальных элементов:	
2.7 (для посадочной площадки):	сезонное нанесение;
дорожное ограждение барьерное:	отсутствует, не требуется;
дорожное ограждение пешеходное (перильного типа):	отсутствует, требуется установить
Прочие недостатки, нарушения (отступления) нормативных требований:	требуется привести в соответствие нормативным требованиям.

ОБЕСПЕЧЕНИЕ БЕЗОПАСНОСТИ ДЕТЕЙ ПРИ ПРОВЕДЕНИИ ДОРОЖНЫХ РЕМОНТНО-СТРОИТЕЛЬНЫХ РАБОТ

Схема пути движения транспортных средств и обучающихся, при проведении дорожных ремонтно-строительных работ вблизи образовательного учреждения разрабатывается для каждого случая проведения таких работ отдельно.

На схеме указывается место производства дорожных ремонтно-строительных работ, его обустройство дорожными знаками и ограждениями, иными техническими средствами организации дорожного движения, а также безопасный маршрут движения воспитанников к МБДОУ «Детский сад № 31 «Одуванчик» с учетом изменения маршрута движения по тротуару.

На схеме должны быть обозначены:

- участок производства дорожных ремонтно-строительных работ;
- автомобильные дороги;
- тротуары;
- альтернативные пути (обходы места производства дорожных ремонтно-строительных работ пешеходами и объезды транспортными средствами);
- здание МБДОУ «Детский сад № 31 «Одуванчик»;
- ограждение территории МБДОУ «Детский сад № 31 «Одуванчик».

Схема разрабатывается в соответствии с нормативными документами с сфере обеспечения безопасности дорожного движения.

**ИНФОРМАЦИОННАЯ КАРТОЧКА
ПЕРЕВОЗОК ДЕТЕЙ СПЕЦИАЛЬНЫМ ТРАНСПОРТНЫМ СРЕДСТВОМ
(АВТОБУСОМ)**

ОБЩИЕ СВЕДЕНИЯ

Марка: _____

Модель: _____

Государственный регистрационный знак: _____

Год выпуска: _____

Количество мест в автобусе: _____

Соответствие конструкции требованиям, предъявляемым к школьным автобусам: _____

1. СВЕДЕНИЯ О ВЛАДЕЛЬЦЕ АВТОБУСА

Владелец: _____

Юридический адрес владельца: _____

Фактический адрес владельца: _____

Телефон ответственного лица: _____

2. СВЕДЕНИЯ О ВОДИТЕЛЕ АВТОБУСА

Фамилия, Имя, Отчество: _____

Принят на работу: _____

Стаж вождения категории «D»: _____

3. ОРГАНИЗАЦИОННО-ТЕХНИЧЕСКОЕ ОБЕСПЕЧЕНИЕ

Лицо, ответственное за обеспечение безопасности дорожного движения

Фамилия, Имя, Отчество: _____

Должность: _____

Дата назначения: _____

Дата переаттестации: _____

Дата последнего технического осмотра: _____

Директор (руководитель) образовательного учреждения:

_____ (подпись)

_____ (Фамилия, Имя, Отчество)

Директор (руководитель) организации, осуществляющей перевозку детей специальным транспортом (автобусом)

_____ (подпись)

_____ (Фамилия, Имя, Отчество)