



ФИЛИАЛ МУНИЦИПАЛЬНОГО БЮДЖЕТНОГО ДОШКОЛЬНОГО ОБРАЗОВАТЕЛЬНОГО УЧРЕЖДЕНИЯ
«ДЕТСКИЙ САД № 31 «ОДУВАНЧИК»

«ДЕТСКИЙ САД № 15 «ЗОРЕНЬКА»

ПАСПОРТ ДОРОЖНОЙ БЕЗОПАСНОСТИ



2022 год

СОГЛАСОВАНО:

УТВЕРЖДАЮ:

Заместитель главы администрации
по социальным вопросам

Заведующий МБДОУ № 31 «Одуванчик»

_____ Е. Ю. Сметанина

_____ Л. М. Бачина

« _____ » _____ 2022 года

« _____ » _____ 2022 года

ПАСПОРТ ДОРОЖНОЙ БЕЗОПАСНОСТИ

ФИЛИАЛА МУНИЦИПАЛЬНОГО БЮДЖЕТНОГО ДОШКОЛЬНОГО ОБРАЗОВАТЕЛЬНОГО УЧРЕЖДЕНИЯ

«ДЕТСКИЙ САД № 31 «ОДУВАНЧИК»

«ДЕТСКИЙ САД № 15 «ЗОРЕНЬКА»

СОГЛАСОВАНО:

Врио начальника ОГИБДД ОМВД России
по Режевскому району
капитан полиции

_____ Д. В. Седельник

« _____ » _____ 2022 года

2022 год

СОДЕРЖАНИЕ

№ п/п	Наименование раздела	Номер листа
1	Титульный лист	1
2	Лист согласования	2
3	Содержание	3
4	Общие данные	4 - 5
5	Пояснительная записка	
5.1	Характеристика территории и путей подхода к образовательному учреждению	6 - 7
6	Схемы, приведенные в паспорте дорожной безопасности образовательного учреждения	8
6.1	Условные обозначения	9
6.2	Схема района расположения образовательного учреждения	10
6.3	Схема организации дорожного движения в районе расположения	11
6.4	Карточки пешеходных переходов	12 - 13
6.5	Схема путей движения транспортных средств к местам погрузки-разгрузки и безопасных путей движения детей	14
7	Обеспечение безопасности перевозок детей специальным транспортным средством (автобусом)	
7.1	Общие данные	15 - 16
7.2	Схема маршрутов движения автобусов и безопасного расположения автобусных остановок	17
7.3	Карточки остановок общественного транспорта (автобусных)	18 - 19
8	Обеспечение безопасности при производстве дорожных ремонтно-строительных работ	20
9	Приложения	
9.1	Приложение № 1. Форма информационной карточки перевозок детей специальным транспортным средством (автобусом)	21

ОБЩИЕ ДАННЫЕ

Полное наименование образовательного учреждения:	Филиал Муниципального бюджетного дошкольного образовательного учреждения «Детский сад № 31 «Одуванчик» - «Детский сад № 15 «Зоренька»	
Сокращенное наименование образовательного учреждения:	Филиал МБДОУ «Детский сад № 31 «Одуванчик» - «Детский сад № 15 «Зоренька»	
Юридический и почтовый адреса:	Россия, 623742, Свердловская область, Режевской район, село Глинское, улица Победы, дом 8	
Фактический адрес:	Россия, 623741, Свердловская область, Режевской район, деревня Голендухино, улица Октябрьская, дом 17	
Руководители образовательного учреждения:		
Заведующий	Бачина Людмила Михайловна	8-34364-5-32-43
Заведующий филиалом	Силина Наталья Владимировна	8-34364-5-32-43
Ответственный работник за мероприятия по профилактике детского травматизма:		
Инструктор по физической культуре	Шаманаева Татьяна Васильевна	8-34364-5-32-43
Ответственный работник муниципального органа управления: Муниципальное казенное учреждение "Центр сопровождения учреждений, подведомственных Управлению образования Администрации Режевского городского округа":		
Специалист по охране труда	Сотникова Анастасия Владимировна	8 (34364) 3-25-33 (доб. 31)
Ответственные работники Государственной инспекции безопасности дорожного движения: Старший государственный инспектор надзора за дорожным движением ОМВД России по Режевскому району старший лейтенант полиции	Балакин Максим Валерьевич	8 982-626-70-31
Инспектор по пропаганде БДД ОГИБДД ОМВД России по Режевскому району капитан полиции	Бобкова Светлана Сергеевна	8 (34364) 3-50-79 8 908-904-68-00
Руководитель или ответственный работник дорожно-эксплуатационной организации, осуществляющей содержание улично-дорожной сети и содержание технических средств организации дорожного движения : Директор Муниципального казенного учреждения «Управление городским хозяйством»:	Вавилов Андрей Валерьевич	8 (34364) 3-27-56

Территории Режевского городского округа, закреплённые за учреждением образования: - деревня Голедухино, село Першино

Количество воспитанников: 10 человек.

Наличие уголка БДД: отсутствует;

Наличие класса по БДД: отсутствует;

Наличие автогородка (площадки) по БДД: отсутствует.

Наличие автобуса: отсутствует.

Время пребывания воспитанников в образовательном учреждении: - будние дни - 07:30 – 18:00;
- выходные и праздничные дни – нет.

Единый номер экстренных оперативных службы: 112

54 Пожарно-спасательный отряд федеральной противопожарной службы Государственной противопожарной службы Главного управления МЧС России по Свердловской области 223 пожарно-спасательная часть 01, 8 (34364) 3-53-01

Отдел Министерства внутренних дел по Режевскому району 02, 8 (34364) 3-23-61

Управление Федеральной службы безопасности России по Свердловской области 8 (343) 358-82-92

Отделение скорой медицинской помощи ГАУЗ «Режевская ЦРБ» 03, 103, 8 (34364) 3-83-87

Филиал ФБУЗ «Центр гигиены и эпидемиологии в Свердловской области в г. Алапаевск, Алапаевском, Артемовском и Режевском районах» 8 (34364) 3-11-09

Единая диспетчерская служба (ЕДДС) Режевского городского округа 112, 8 (34364) 3-52-65

ОАО «ГАЗЭК» 04, 8 (34364) 3-14-33

ОАО «Режевские электрические сети» 8 (34364) 3-32-22

ХАРАКТЕРИСТИКА ТЕРРИТОРИИ И ПУТЕЙ ПОДХОДА

Место расположения Филиала МБДОУ «Детский сад № 31 «Одуванчик» - «Детский сад № 15 «Зоренька»:

д. Голендухино, территория, расположенная между ул. Молодёжная, ул. Октябрьская и ул. Полухина.

Наличие ограждения территории :

в наличии, состояние - частично удовлетворительное, частично, аварийное.

Наличие, оборудование и состояние въездных ворот, калиток:

калитка (со стороны ул. Октябрьская):	в наличии; удовлетворительное;
запирающие устройства:	в наличии; удовлетворительное;
система контроля и управления доступом:	в наличии, автономная, удовлетворительное;
дорожный знак 3.2:	в наличии; удовлетворительное.
ворота (со стороны ул. Октябрьская):	отсутствуют; требуется установить;
запирающие устройства:	отсутствуют; требуется установить;
система контроля и управления доступом:	отсутствует, не требуется;
дорожный знак 3.2:	отсутствуют; требуется установить;

Виды и состояние дорожного покрытия входов и въездов на территорию, проездов и проходов к хозяйственным постройкам и площадкам сбора мусора:

тротуары и пешеходные дорожки - покрытие из асфальтобетона, состояние удовлетворительное; проезды – покрытие из грунтово-щебёночной смеси, состояние неудовлетворительное.

Наличие и состояние парковок (парковочных мест), в непосредственной близости от места размещения Филиала МБДОУ «Детский сад № 31 «Одуванчик» - «Детский сад № 15 «Зоренька»:

в наличии по ул. Октябрьская (со стороны ФАП д. Голендухино, без покрытия, состояние неудовлетворительное).

Наличие и состояние автобусных остановок, в непосредственной близости от места размещения Филиала МБДОУ «Детский сад № 31 «Одуванчик» - «Детский сад № 15 «Зоренька»:

в наличии на региональной автомобильной дороге «г. Реж – с. Арамашка» остановки автобусов, осуществляющих перевозки по регулярным пригородным маршрутам:

д. Голендухино (ул. Молодёжная), автобусные остановки «Голендухино»;

состояние остановок неудовлетворительное, расположение и обустройство не соответствует нормативным требованиям,

Наличие и виды пешеходных переходов в районе расположения Филиала МБДОУ «Детский сад № 31 «Одуванчик» - «Детский сад № 15 «Зоренька»:

нерегулируемые наземные:

- д. Голендухино, через автомобильную дорогу «г. Реж – с. Арамашка» (ул. Молодёжная), в районе пересечения с ул. Советская, требуется установить;

- д. Голендухино, через ул. Октябрьская, на пересечении с ул. Молодёжная, требуется установить;

- д. Голендухино, через ул. Октябрьская, в районе здания № 24, установлен, удовлетворительное.

ХАРАКТЕРИСТИКА ТЕРРИТОРИИ И ПУТЕЙ ПОДХОДА

Наличие и состояние тротуаров и пешеходных дорожек на подходах к Филиалу МБДОУ «Детский сад № 31 «Одуванчик» - «Детский сад № 15 «Зоренька»:

- д. Голендухино, ул. Октябрьская, нечётная сторона на участке от ул. Полухина до существующего пешеходного перехода;
- д. Голендухино, ул. Полухина, с обеих сторон, на участке от ул. Октябрьская до пешеходного мостика через ручей;
- д. Голендухино, ул. Полухина, чётная сторона на участке от ул. Октябрьская до конца жилой застройки;
- д. Голендухино, ул. Советская, чётная сторона, на участке от дома № 4 до ул. Молодёжная;
- в на пути следования школьного учащихся, требуется обустроить подходы к автобусным остановкам и пешеходным переходам;
- участки тротуаров и пешеходных дорожек, предлагаемых к устройству отражены на схемах настоящего паспорта.

Наличие и состояние наружного освещения проезжей части, на подходах к Филиалу МБДОУ «Детский сад № 31 «Одуванчик» - «Детский сад № 15 «Зоренька»:

- в наличии частично, состояние удовлетворительное, требуется установить дополнительно на подходах пешеходным переходам и автобусным остановкам.

ПОЯСНИТЕЛЬНАЯ ЗАПИСКА К СХЕМАМ, ПРИВЕДЁННЫМ В ПАСПОРТЕ ДОРОЖНОЙ БЕЗОПАСНОСТИ

В настоящем паспорте приведены следующие схемы:

1. Схема района расположения филиала МБДОУ «Детский сад № 31 «Одуванчик» - «Детский сад № 15 «Зоренька», путей движения транспортных средств и воспитанников, приведена на листе 31.

На схеме указан район расположения образовательного учреждения, наиболее частые пути движения воспитанников от дома, отдаленных остановок маршрутных транспортных средств к образовательному учреждению и обратно, пути движения транспортных средств, пешеходные переходы.

2. Схема организации дорожного движения в районе расположения филиала МБДОУ «Детский сад № 31 «Одуванчик» - «Детский сад № 15 «Зоренька» приведена на листе 11.

На схеме указаны существующие средства организации дорожного движения. На схеме приведены существующие технические средства организации дорожного движения и технические средства организации дорожного движения, предусмотренные утвержденными проектами организации дорожного движения, а также места расположения остановок маршрутных транспортных средств.

3. На листах 12, 13 приведены карточки пешеходных переходов, расположенных в непосредственной близости от образовательного учреждения и на подходах к ним.

Карточки содержат информацию о месте расположения перехода, его типе, оснащении и состоянии технических средств организации дорожного движения, наличии и состоянии подходов к нему.

4. Схема движения транспортных средств к местам разгрузки (погрузки) и рекомендуемые безопасные пути передвижения детей по территории образовательного учреждения приведена на листе 14.

На схеме указаны пути движения транспортных средств по территории образовательного учреждения, в том числе места погрузки (разгрузки), а также безопасные маршруты движения воспитанников, во время проведения погрузочно-разгрузочных работ и движения транспорта.

5. Схема маршрутов движения автобусов и безопасного расположения автобусных остановок в районе филиала МБДОУ «Детский сад № 31 «Одуванчик» - «Детский сад № 15 «Зоренька» приведена на листе 17.






























На схеме указаны пути движения автобусов регулярных и специальных маршрутов, остановки общественного транспорта и подходы от них к образовательному учреждению и обратно.

6. На листах 18, 19 приведены карточки остановок общественного транспорта (автобусных), расположенных в непосредственной близости от образовательного учреждения.

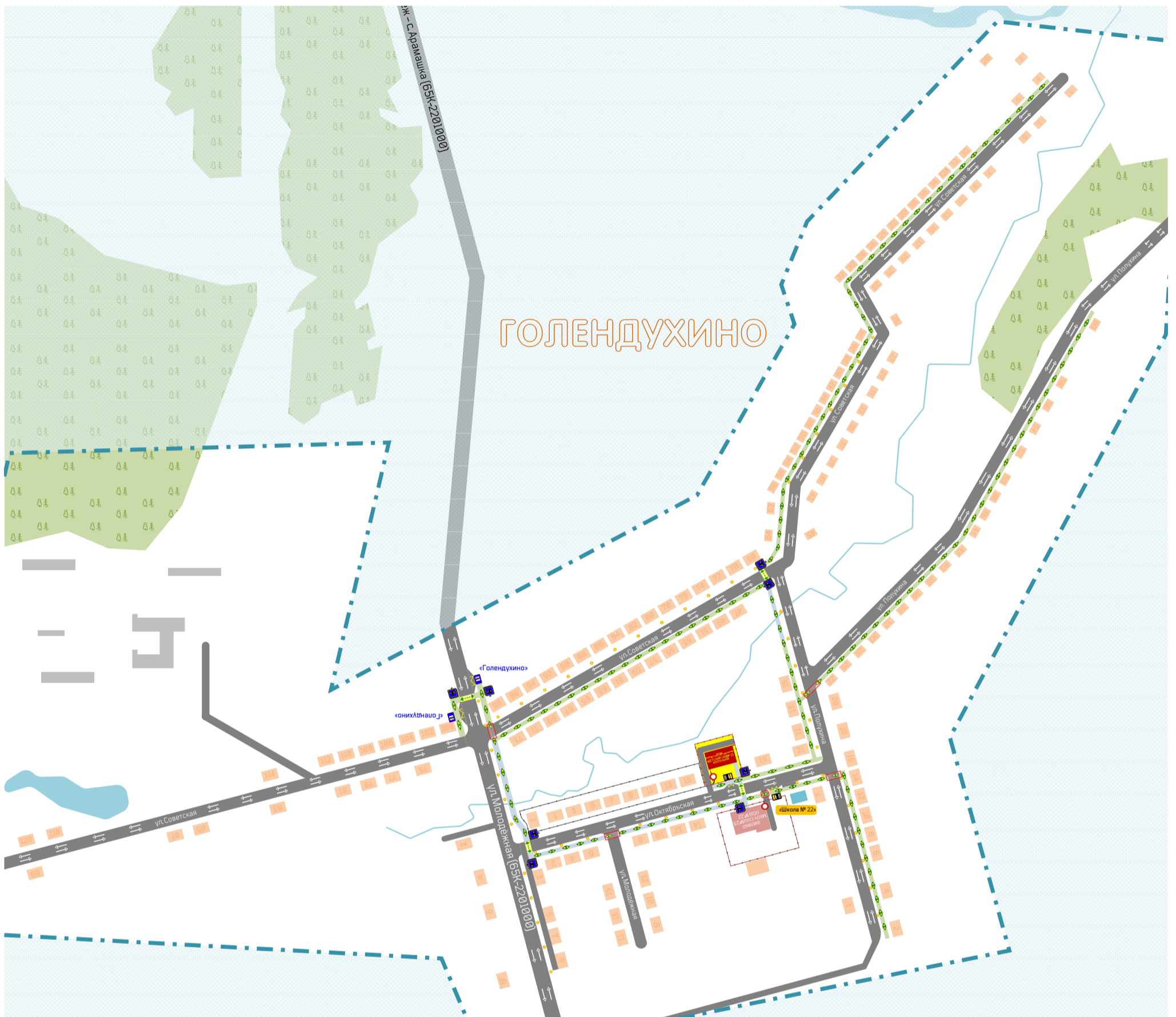
7. Схема путей движения транспортных средств и воспитанников при проведении дорожных ремонтно-строительных работ вблизи образовательной организации в настоящем паспорте не приводится.

Такие схемы разрабатываются подрядной организацией для каждого случая проведения определенного вида работ согласно нормативным документам действующим в сфере организации и безопасности дорожного движения.

УСЛОВНЫЕ ОБОЗНАЧЕНИЯ

-  - здание образовательного учреждения;
-  - другие учреждения образования;
-  - другие общественные учреждения (культуры, спорта, торговли и пр.);
-  - жилая застройка;
-  - промышленные, складские или коммунальные объекты, хозяйственные и пр.;
-  - границы земельного участка, закрепленного за образовательным учреждением;
-  - территории*, закрепленные за образовательным учреждением;
-  - «зелёные» зоны, лесные массивы;
-  - спортивные сооружения (стадион, теннисная или хоккейная площадка и пр.);
-  - ограждение территории образовательного учреждения, калитки, ворота;
-  - проезжая часть улиц, дорог, проездов, парковки, площади и пр.;
-  - существующие тротуары, пешеходные дорожки и т.п.;
-  - предлагаемые к устройству тротуары, пешеходные дорожки и т.п.;
-  - остановки общественного транспорта;
-  - название остановок общественного транспорта;
-  - наземный пешеходный переход;
-  - основные пути движения транспортных средств;
-  - основные пути движения пешеходов;
-  - опасные зоны (на пересечениях путей движения пешеходов и транспортных средств)
-  - дорожные знаки;
-  - дорожная горизонтальная разметка;
-  - светофор типа Т.7;
-  - светофоры (транспортные типа Т.1-Т.3 пешеходные типа П.1 или П.2);
-  - дорожное ограждение пешеходное;
-  - дорожное ограждение барьерное одностороннее;
-  - искусственная неровность;
-  - дорожная вертикальная разметка для горизонтальных элементов;
-  - наружное освещение;
-  - пути движения транспортных средств, занятых на доставке грузов, вывозе ТКО и пр.;
-  - зона проведения погрузочно-разгрузочных работ;
-  - места погрузки-разгрузки (площадка сбора ТКО и пищеблок);
-  - пути движения специальных транспортных средств (автобусов) по регулярным маршрутам;
-  - пути движения специальных транспортных средств (автобусов) при организованной перевозке учащихся;
-  - пути движения специальных транспортных средств (автобусов) по школьным маршрутам.

**СХЕМА
РАЙОНА РАСПОЛОЖЕНИЯ ОБРАЗОВАТЕЛЬНОГО УЧРЕЖДЕНИЯ
И ЗАКРЕПЛЕНИЯ ТЕРРИТОРИЙ РЕЖЕВСКОГО ГОРОДСКОГО ОКРУГА
ЗА ФИЛИАЛОМ МБДОУ «ДЕТСКИЙ САД № 31 «ОДУВАНЧИК» - «ДЕТСКИЙ САД № 15 «ЗОРЕНЬКА»**



ПОЯСНИТЕЛЬНАЯ ЗАПИСКА

1. Территории Режевского городского округа, закрепленные за МБДОУ «Детский сад № 31 «Одуванчик» - «Детский сад № 15 «Зоренька», определены постановлением администрации Режевского городского округа № 2140 от 23.10.2014 года.
2. Движение воспитанников по маршруту «дом - школа - дом» осуществляется по тротуарам и (или) краям проезжих частей при их отсутствии.

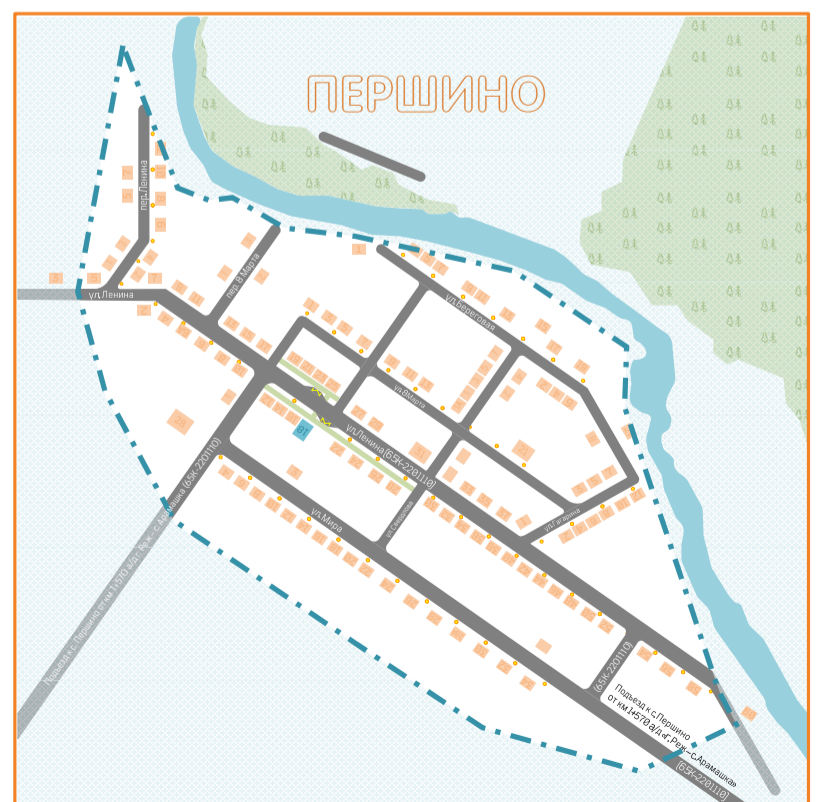
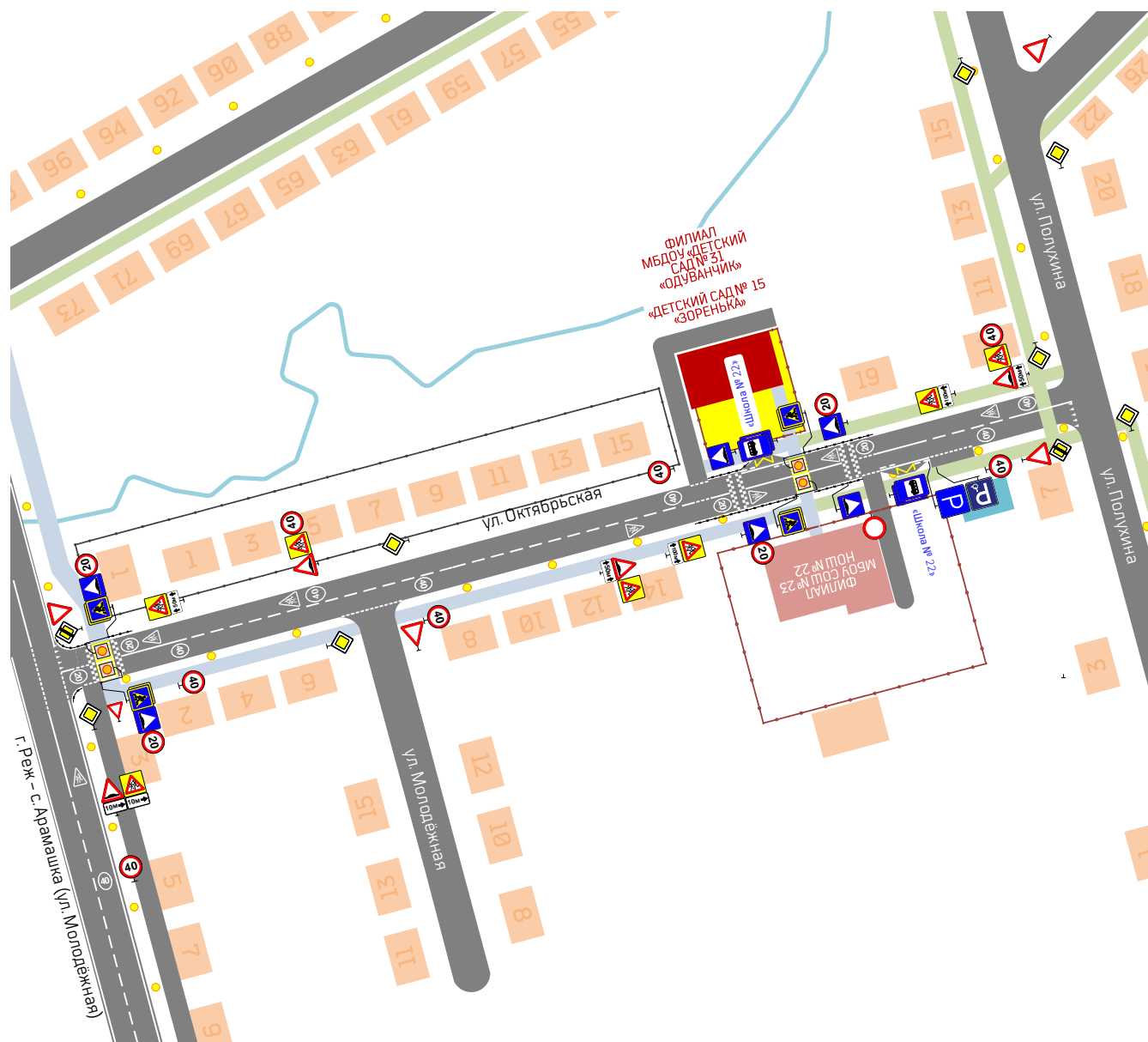


СХЕМА
ОРГАНИЗАЦИИ ДОРОЖНОГО ДВИЖЕНИЯ В РАЙОНЕ РАСПОЛОЖЕНИЯ
ФИЛИАЛА МБДОУ «ДЕТСКИЙ САД № 31 «ОДУВАНЧИК» - «ДЕТСКИЙ САД № 15 «ЗОРЕНЬКА»



ПОЯСНИТЕЛЬНАЯ ЗАПИСКА

1. На схеме приведены технические средства организации дорожного движения (ТС ОДД), которые установлены, должны быть установлены, перенесены или демонтированы в целях обеспечения безопасного передвижения воспитанников по маршруту «дом - школа - дом», в соответствии с действующими проектами организации дорожного движения, утверждёнными в установленном порядке и нормативными актами в сфере организации и безопасности дорожного движения, вступившими в силу после их утверждения.

2. На схеме приведено примерное место расположения ТС ОДД.

Точное место расположения каждого вида (единичного или в группе) и количество ТС ОДД, которые установлены, должны быть установлены, перенесены или демонтированы, определяется проектом организации дорожного движения.

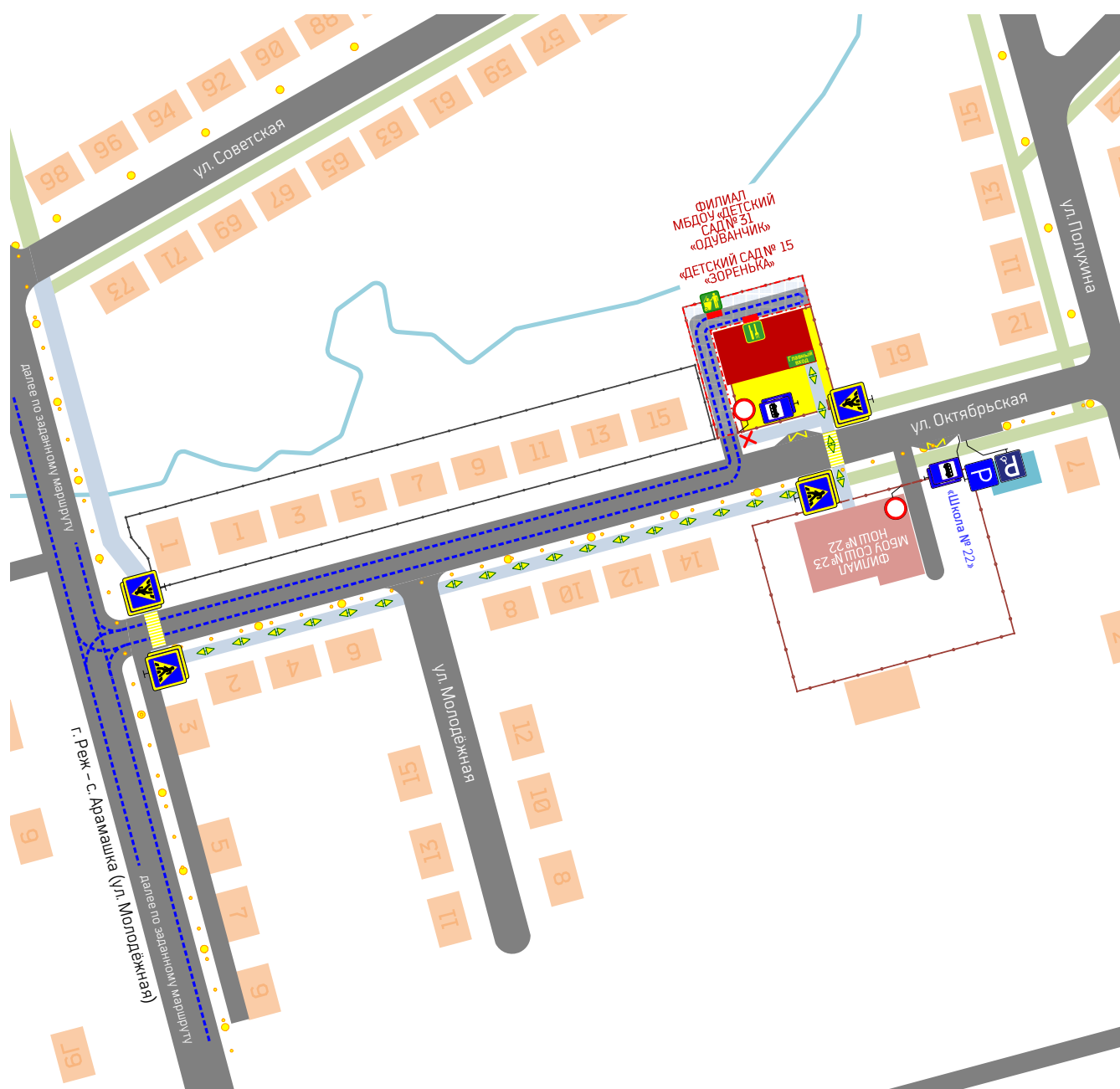
**КАРТОЧКА № 1
НАЗЕМНОГО ПЕШЕХОДНОГО ПЕРЕХОДА**

Место (зона) расположения пешеходного перехода:	д. Голендухино, через ул. Октябрьская, в районе здания № 24;
Тип пешеходного перехода (регулируемый / нерегулируемый):	существующий, наземный, нерегулируемый;
Наличие и состояние технических средств организации дорожного движения на пешеходном переходе и подходах к нему:	
дорожные знаки 5.19.1, 5.19.2	установлены, удовлетворительное;
искусственные неровности:	установлены, удовлетворительное, требуется уточнить;
дорожные знаки 5.20:	установлены, удовлетворительное;
дорожные знаки 3.24 «20»:	отсутствуют, требуется установить;
дорожные знаки 1.23 (повторные), с табличкой 8.2.1:	установлены, требуется уточнить;
дорожные знаки 1.17 с табличкой 8.2.1:	установлены частично, требуется уточнить;
дорожные знаки 1.23 (основные):	установлены, требуется уточнить;
пешеходное ограждение ограничивающее перильного типа:	установлено, требуется уточнить;
светофоры типа П.1:	отсутствуют, не требуется;
светофоры типа Т.7:	установлены частично, требуется дополнить;
горизонтальная дорожная разметка:	
линия 1.1, материал:	сезонное нанесение, краска;
линии 1.14.1 на «желтом фоне», материал:	сезонное нанесение, краска;
линии 1.25, материал:	сезонное нанесение, краска;
символы 1.24.1, материал:	сезонное нанесение, краска;
символы 1.24.2, материал:	сезонное нанесение, краска;
Наличие и состояние подходов к пешеходному переходу, материал покрытия:	установлены, удовлетворительное;
Наличие и состояние наружного освещения пешеходного перехода:	установлено, удовлетворительное;
Другие (дополнительные) средства организации дорожного движения:	отсутствуют, не требуется.

**КАРТОЧКА № 2
НАЗЕМНОГО ПЕШЕХОДНОГО ПЕРЕХОДА**

Место (зона) расположения пешеходного перехода:	д. Голендухино, через ул. Октябрьская, на пересечении с ул. Молодёжная;
Тип пешеходного перехода (регулируемый / нерегулируемый):	проектируемый, наземный, нерегулируемый;
Наличие и состояние технических средств организации дорожного движения на пешеходном переходе и подходах к нему:	
дорожные знаки 5.19.1, 5.19.2	отсутствуют, требуется установить;
искусственные неровности:	отсутствуют, требуется установить;
дорожные знаки 5.20:	отсутствуют, требуется установить;
дорожные знаки 3.24 «20»:	отсутствуют, требуется установить;
дорожные знаки 1.23 (повторные), с табличкой 8.2.1:	отсутствуют, требуется установить;
дорожные знаки 1.17 с табличкой 8.2.1:	отсутствуют, требуется установить;
дорожные знаки 1.23 (основные):	отсутствуют, требуется установить;
пешеходное ограждение ограничивающее перильного типа:	установлено, удовлетворительное
светофоры типа П.1:	отсутствуют, не требуется;
светофоры типа Т.7:	отсутствуют, требуется установить;
горизонтальная дорожная разметка:	
линия 1.1, материал:	сезонное нанесение, краска;
линии 1.14.1 на «желтом фоне», материал:	сезонное нанесение, краска;
линии 1.25, материал:	сезонное нанесение, краска;
символы 1.24.1, материал:	сезонное нанесение, краска;
символы 1.24.2, материал:	сезонное нанесение, краска;
Наличие и состояние подходов к пешеходному переходу, материал покрытия:	установлены, удовлетворительное;
Наличие и состояние наружного освещения пешеходного перехода:	установлено, удовлетворительное;
Другие (дополнительные) средства организации дорожного движения:	отсутствуют, не требуется.

**СХЕМА
ПУТИ ДВИЖЕНИЯ ТРАНСПОРТНЫХ СРЕДСТВ К МЕСТАМ ПОГРУЗКИ-РАЗГРУЗКИ
И РЕКОМЕНДУЕМЫЕ БЕЗОПАСНЫЕ ПУТИ ДВИЖЕНИЯ ДЕТЕЙ ПО ТЕРРИТОРИИ
ФИЛИАЛА МБДОУ «ДЕТСКИЙ САД № 31 «ОДУВАНЧИК» - «ДЕТСКИЙ САД № 15 «ЗОРЕНЬКА»**



ПОЯСНИТЕЛЬНАЯ ЗАПИСКА

1. Доставка грузов к филиалу МБДОУ «Детский сад № 31 «Одуванчик» - «Детский сад № 15 «Зоренька» осуществляется со стороны ул. Октябрьская.
2. Погрузка-разгрузка материалов, оборудования и твёрдых коммунальных отходов осуществляется во внутреннем дворе образовательного учреждения.
3. При движении транспортных средств по территории филиала МБДОУ «Детский сад № 31 «Одуванчик» - «Детский сад № 15 «Зоренька», следует исключить пересечение путей движения транспортных средств и воспитанников, а так же нахождение воспитанников в зоне проведения погрузочно-разгрузочных работ.

ОБЕСПЕЧЕНИЕ БЕЗОПАСНОСТИ ПЕРЕВОЗОК ДЕТЕЙ СПЕЦИАЛЬНЫМ ТРАНСПОРТНЫМ СРЕДСТВОМ (АВТОБУСОМ)

ОБЩИЕ СВЕДЕНИЯ

(заполняется при наличии собственного автобуса в образовательном учреждении)

Марка: _____

Модель: _____

Государственный регистрационный знак: _____

Год выпуска: _____

Количество мест в автобусе: _____

Соответствие конструкции требованиям, предъявляемым к школьным автобусам:

1. СВЕДЕНИЯ О ВОДИТЕЛЕ (ЯХ) АВТОБУСА (СОВ)

Фамилия, Имя, Отчество	Дата принятия на работу	Стаж вождения ТС категории «D»	Дата предстоящего медицинского осмотра	Период проведения стажировки	Сроки повышения квалификации	Допущенные нарушения ПДД

2. ОРГАНИЗАЦИОННО-ТЕХНИЧЕСКОЕ ОБЕСПЕЧЕНИЕ

Лицо, ответственное за обеспечение безопасности дорожного движения

Фамилия, Имя, Отчество: _____

Должность: _____

Дата назначения: _____

Дата переаттестации: _____

Организация проведения предрейсового медицинского осмотра водителя (ей)

Предрейсовый медицинский осмотр водителей осуществляет: _____

_____ на основании: _____

действительного до: _____

ПАСПОРТ
ДОРОЖНОЙ БЕЗОПАСНОСТИ

ОБЕСПЕЧЕНИЕ БЕЗОПАСНОСТИ ПЕРЕВОЗОК
ДЕТЕЙ СПЕЦИАЛЬНЫМ ТРАНСПОРТНЫМ СРЕДСТВОМ
(АВТОБУСОМ)

15

Организация проведения предрейсового технического осмотра транспортного средства
Предрейсовый технический осмотр транспортного средства
осуществляет: _____

на основании: _____

действительного до: _____

Дата очередного технического осмотра: _____

Место стоянки автобуса в нерабочее время: _____

меры, исключающие несанкционированное использование: _____

3. СВЕДЕНИЯ О ВЛАДЕЛЬЦЕ АВТОБУСА

Юридический адрес владельца: _____

Юридический адрес владельца: _____

Фактический адрес владельца: _____

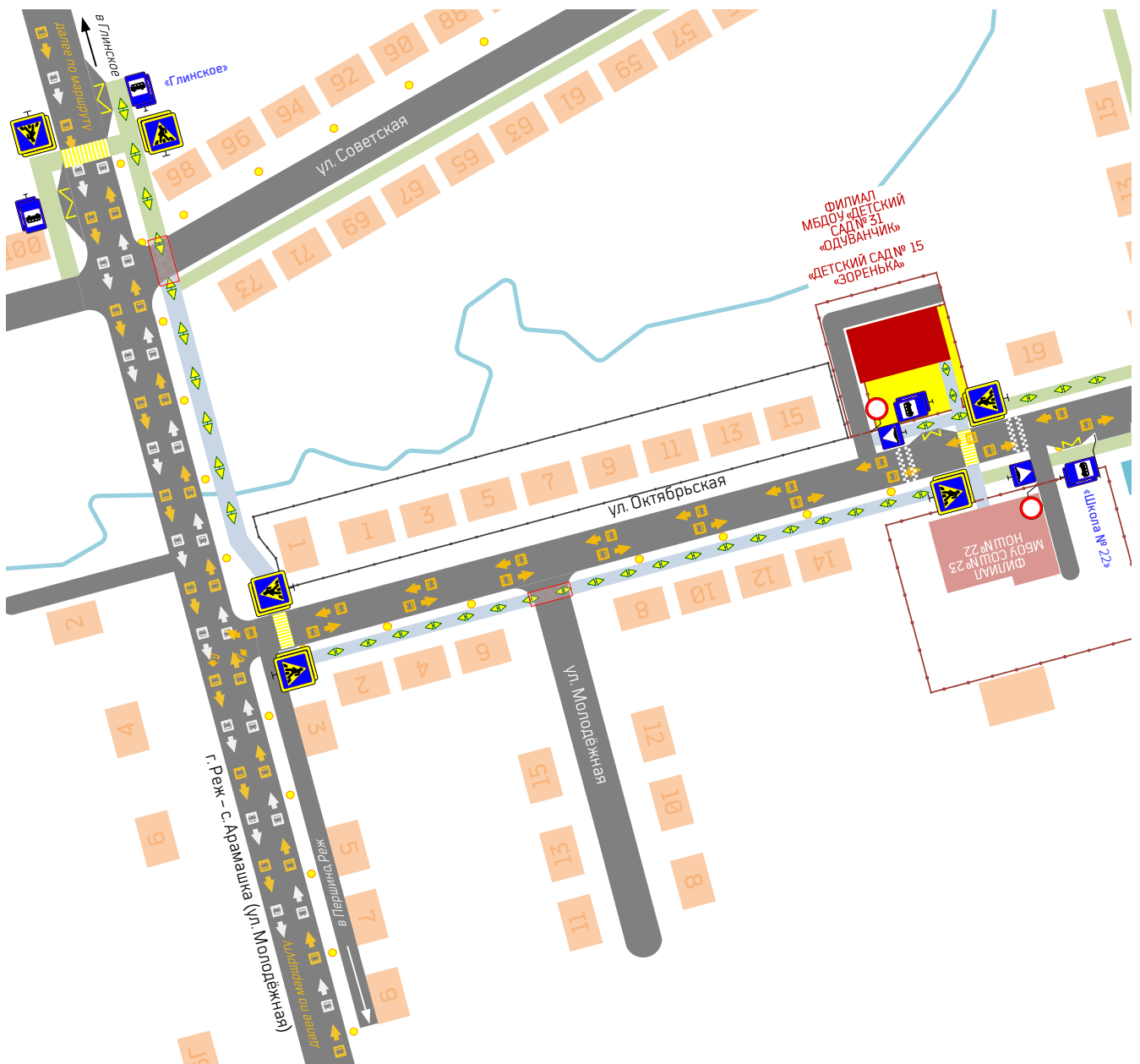
Телефон ответственного лица: _____

4. СВЕДЕНИЯ ОБ ОРГАНИЗАЦИЯХ, ОСУЩЕСТВЛЯЮЩИХ ПЕРЕВОЗКУ ДЕТЕЙ СПЕЦИАЛЬНЫМ ТРАНСПОРТНЫМ СРЕДСТВОМ (АВТОБУСОМ)

(заполняется при отсутствии собственного автобуса в образовательном учреждении)

При перевозке детей специальным транспортным средством (автобусом) сторонней организацией оформляется пакет документов в соответствии с действующим законодательством и иными нормативными актами и заполняется информационная карточка по форме, указанной в Приложении 1. Заполненная карточка храниться в «Паспорте дорожной безопасности».

**СХЕМА
БЕЗОПАСНОГО РАСПОЛОЖЕНИЯ ОСТАНОВОК И СХЕМА ДВИЖЕНИЯ АВТОБУСОВ В РАЙОНЕ
ФИЛИАЛА МБДОУ «ДЕТСКИЙ САД № 31 «ОДУВАНЧИК» - «ДЕТСКИЙ САД № 15 «ЗОРЕНЬКА»**



ПОЯСНИТЕЛЬНАЯ ЗАПИСКА

1. Ближайшие к филиалу МБДОУ «Детский сад № 31 «Одуванчик»м – «Детский сад № 15 «Родничок» автобусные остановки «Голендухино», на регулярных пригородных маршрутах, расположены на автомобильной дороге «г. Реж – с. Арамашка» (ул. Молодёжная).
2. Движение воспитанников от автобусных остановок «Голендухино» осуществляется по тротуарам ул. Молодёжная и ул. Октябрьская, по нерегулируемым пешеходным переходам до входной калитки образовательного учреждения.
3. В непосредственной близости от филиала МБДОУ «Детский сад № 31 «Одуванчик»м – «Детский сад № 15 «Родничок» расположены остановки школьного автобуса (проектируемые) «Школа № 22», которые могут быть использованы для перевозки воспитанников для проведения занятий за пределами с. Голендухино.
4. Подходы к остановкам школьного автобуса осуществляются по тротуарам ул. Октябрьская и нерегулируемому пешеходному переходу через неё.

**КАРТОЧКА № 1
ОСТАНОВКИ ОБЩЕСТВЕННОГО ТРАНСПОРТА (АВТОБУСНОЙ)**

Место (зона) расположения остановки общественного транспорта (автобусной)	ул. Молдёжная, нечётная сторона, на пересечении с ул. Советская;
Название автобусной остановки общественного транспорта (автобусной)	Остановка «Голендухино»;
Номера маршрутов общественного транспорта (автобусных)	103, 104, 108, 516 б, 517
Элементы автобусной остановки (наличие, потребность, состояние, соответствие нормативным требованиям):	
разделительная полоса:	отсутствует, не требуется;
переходно-скоростная полоса:	отсутствует, не требуется;
участок въезда:	отсутствует, требуется установить;
остановочная площадка:	отсутствует, требуется установить;
участок выезда:	отсутствует, требуется установить;
посадочная площадка:	отсутствует, требуется установить;
площадка ожидания:	отсутствует, не требуется;
автопавильон:	отсутствует, требуется установить;
тротуары (пешеходные дорожки):	отсутствуют, требуется установить;
пешеходный переход (способ пересечения, наличие регулирования, место размещения):	существует, наземный, нерегулируемый удовлетворительное;
искусственное наружное освещение	отсутствуют, требуется установить;
туалет:	отсутствует, не требуется;
скамья:	отсутствует, требуется установить;
урна:	отсутствует, требуется установить;
технические средства организации дорожного движения:	технические средства организации дорожного движения;
- дорожные знаки 5.16:	существуют, удовлетворительное;
горизонтальная дорожная разметка:	
1.11 (для участка въезда):	сезонное нанесение;
1.1 (для остановочной площадки):	сезонное нанесение;
1.17 (для остановочной площадки):	сезонное нанесение;
1.11 (для участка выезда):	сезонное нанесение;
вертикальная дорожная разметка для горизонтальных элементов:	
2.7 (для посадочной площадки):	сезонное нанесение;
дорожное ограждение барьерное:	отсутствует, не требуется;
дорожное ограждение пешеходное (перильного типа):	отсутствует, требуется установить
Прочие недостатки, нарушения (отступления) нормативных требований:	требуется привести в соответствие нормативным требованиям.

КАРТОЧКА № 1
ОСТАНОВКИ ОБЩЕСТВЕННОГО ТРАНСПОРТА (АВТОБУСНОЙ)

Место (зона) расположения остановки общественного транспорта (автобусной)	ул. Молодёжная, нечётная сторона, на пересечении с ул. Советская;
Название автобусной остановки общественного транспорта (автобусной)	Остановка «Голендухино»;
Номера маршрутов общественного транспорта (автобусных)	103, 104, 108, 516 б, 517
Элементы автобусной остановки (наличие, потребность, состояние, соответствие нормативным требованиям):	
разделительная полоса:	отсутствует, не требуется;
переходно-скоростная полоса:	отсутствует, не требуется;
участок въезда:	отсутствует, требуется установить;
остановочная площадка:	отсутствует, требуется установить;
участок выезда:	отсутствует, требуется установить;
посадочная площадка:	существует, неудовлетворительное;
площадка ожидания:	отсутствует, не требуется;
автопавильон:	существует, удовлетворительное;
тротуары (пешеходные дорожки):	существуют, неудовлетворительное;
пешеходный переход (способ пересечения, наличие регулирования, место размещения):	отсутствует, требуется установить;
искусственное наружное освещение	существует, требуется установить дополнительно;
туалет:	отсутствует, не требуется;
скамья:	существует, удовлетворительное;
урна:	отсутствует, требуется установить;
технические средства организации дорожного движения:	технические средства организации дорожного движения;
- дорожные знаки 5.16:	существует, удовлетворительное;
горизонтальная дорожная разметка:	
1.11 (для участка въезда):	сезонное нанесение;
1.1 (для остановочной площадки):	сезонное нанесение;
1.17 (для остановочной площадки):	сезонное нанесение;
1.11 (для участка выезда):	сезонное нанесение;
вертикальная дорожная разметка для горизонтальных элементов:	
2.7 (для посадочной площадки):	сезонное нанесение;
дорожное ограждение барьерное:	отсутствует, не требуется;
дорожное ограждение пешеходное (перильного типа):	отсутствует, требуется установить
Прочие недостатки, нарушения (отступления) нормативных требований:	требуется привести в соответствие нормативным требованиям.

ОБЕСПЕЧЕНИЕ БЕЗОПАСНОСТИ ДЕТЕЙ ПРИ ПРОВЕДЕНИИ ДОРОЖНЫХ РЕМОНТНО-СТРОИТЕЛЬНЫХ РАБОТ

Схема пути движения транспортных средств и обучающихся, при проведении дорожных ремонтно-строительных работ вблизи образовательного учреждения разрабатывается для каждого случая проведения таких работ отдельно.

На схеме указывается место производства дорожных ремонтно-строительных работ, его обустройство дорожными знаками и ограждениями, иными техническими средствами организации дорожного движения, а также безопасный маршрут движения воспитанников к филиалу МБДОУ «Детский сад № 31 «Одуванчик» - «Детский сад № 15 «Зоренька» с учетом изменения маршрута движения по тротуару.

На схеме должны быть обозначены:

- участок производства дорожных ремонтно-строительных работ;
- автомобильные дороги;
- тротуары;
- альтернативные пути (обходы места производства дорожных ремонтно-строительных работ пешеходами и объезды транспортными средствами);
- здание филиала МБДОУ «Детский сад № 31 «Одуванчик» - «Детский сад № 15 «Зоренька»;
- ограждение территории филиала МБДОУ «Детский сад № 31 «Одуванчик» - «Детский сад № 15 «Зоренька».

Схема разрабатывается в соответствии с нормативными документами с сфере обеспечения безопасности дорожного движения.

**ИНФОРМАЦИОННАЯ КАРТОЧКА
ПЕРЕВОЗОК ДЕТЕЙ СПЕЦИАЛЬНЫМ ТРАНСПОРТНЫМ СРЕДСТВОМ
(АВТОБУСОМ)**

ОБЩИЕ СВЕДЕНИЯ

Марка: _____

Модель: _____

Государственный регистрационный знак: _____

Год выпуска: _____

Количество мест в автобусе: _____

Соответствие конструкции требованиям, предъявляемым к школьным автобусам: _____

1. СВЕДЕНИЯ О ВЛАДЕЛЬЦЕ АВТОБУСА

Владелец: _____

Юридический адрес владельца: _____

Фактический адрес владельца: _____

Телефон ответственного лица: _____

2. СВЕДЕНИЯ О ВОДИТЕЛЕ АВТОБУСА

Фамилия, Имя, Отчество: _____

Принят на работу: _____

Стаж вождения категории «D»: _____

3. ОРГАНИЗАЦИОННО-ТЕХНИЧЕСКОЕ ОБЕСПЕЧЕНИЕ

Лицо, ответственное за обеспечение безопасности дорожного движения

Фамилия, Имя, Отчество: _____

Должность: _____

Дата назначения: _____

Дата переаттестации: _____

Дата последнего технического осмотра: _____

Директор (руководитель) образовательного учреждения:

_____ (подпись)

_____ (Фамилия, Имя, Отчество)

Директор (руководитель) организации, осуществляющей перевозку детей специальным транспортом (автобусом)

_____ (подпись)

_____ (Фамилия, Имя, Отчество)